

1. Juni 2023: 14.00-16.30 Uhr – 13 Südlandungen bei Nordwindkomponente <5 kn



Deutscher Fluglärmdienst e.V.

Login

Messwerte

Infos

DFLD

Binningen

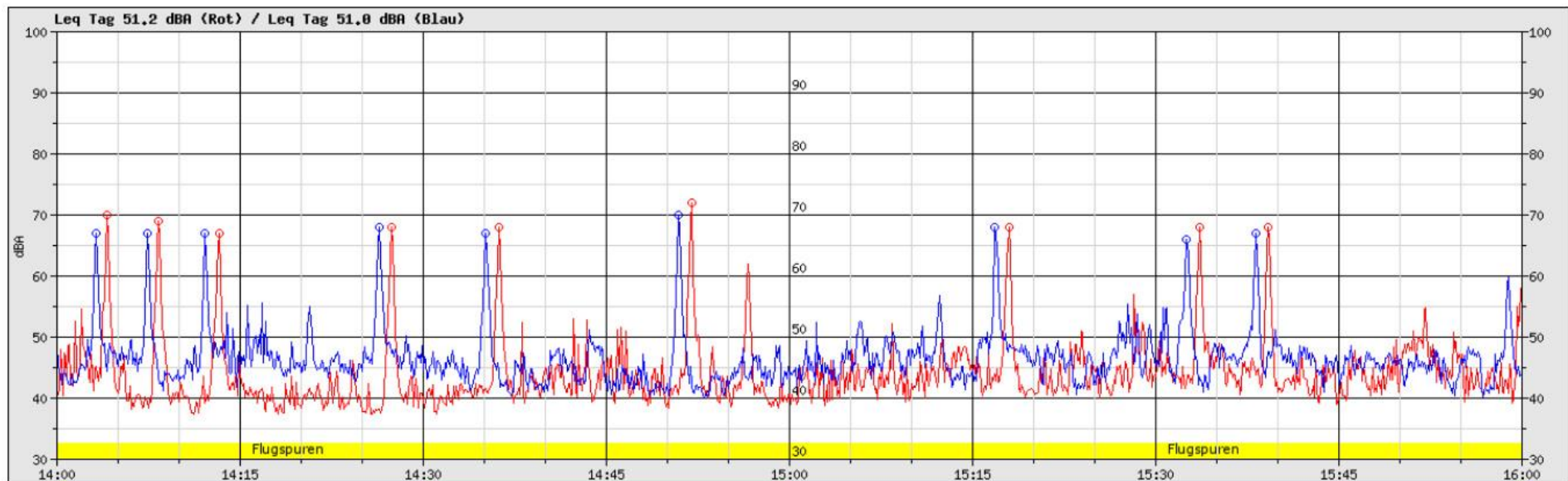
01.06.2023 (Donnerstag)

Regions Menü

01.06.2023

14:00-16:00

Andere Messstation



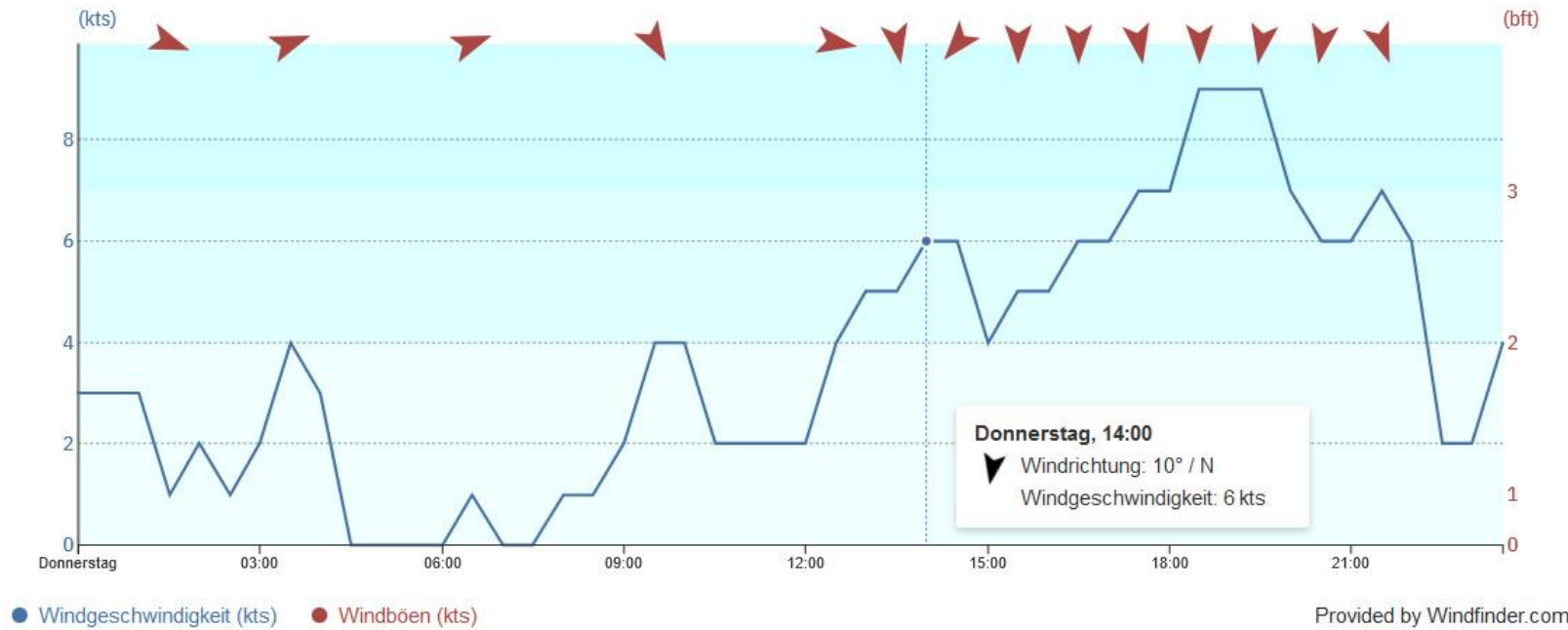
Binningen

Reinach

Datum auswählen

- Heute
- Do, 01. Jun**
- Mi, 31. Mai
- Di, 30. Mai
- Mo, 29. Mai
- So, 28. Mai
- Sa, 27. Mai
- Fr, 26. Mai

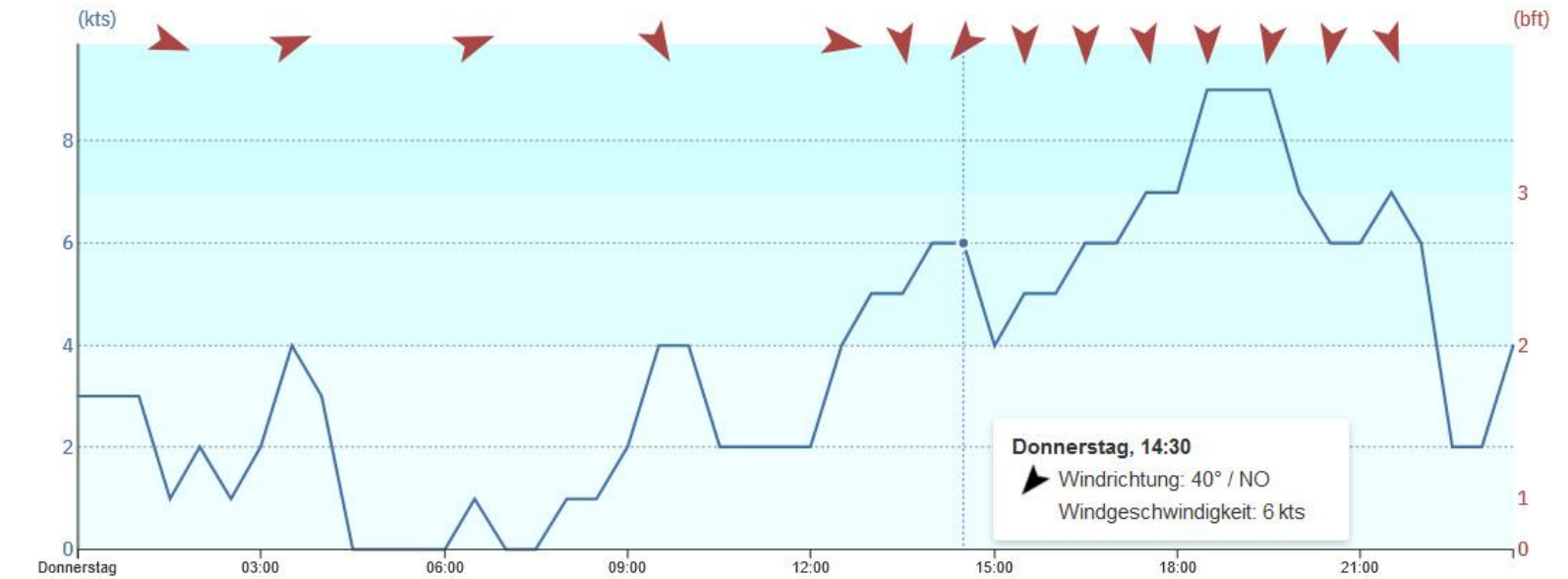
Messwerte vom Donnerstag, 1. Juni 2023



Datum auswählen

- Heute
- Do, 01. Jun**
- Mi, 31. Mai
- Di, 30. Mai
- Mo, 29. Mai
- So, 28. Mai
- Sa, 27. Mai
- Fr, 26. Mai

Messwerte vom Donnerstag, 1. Juni 2023

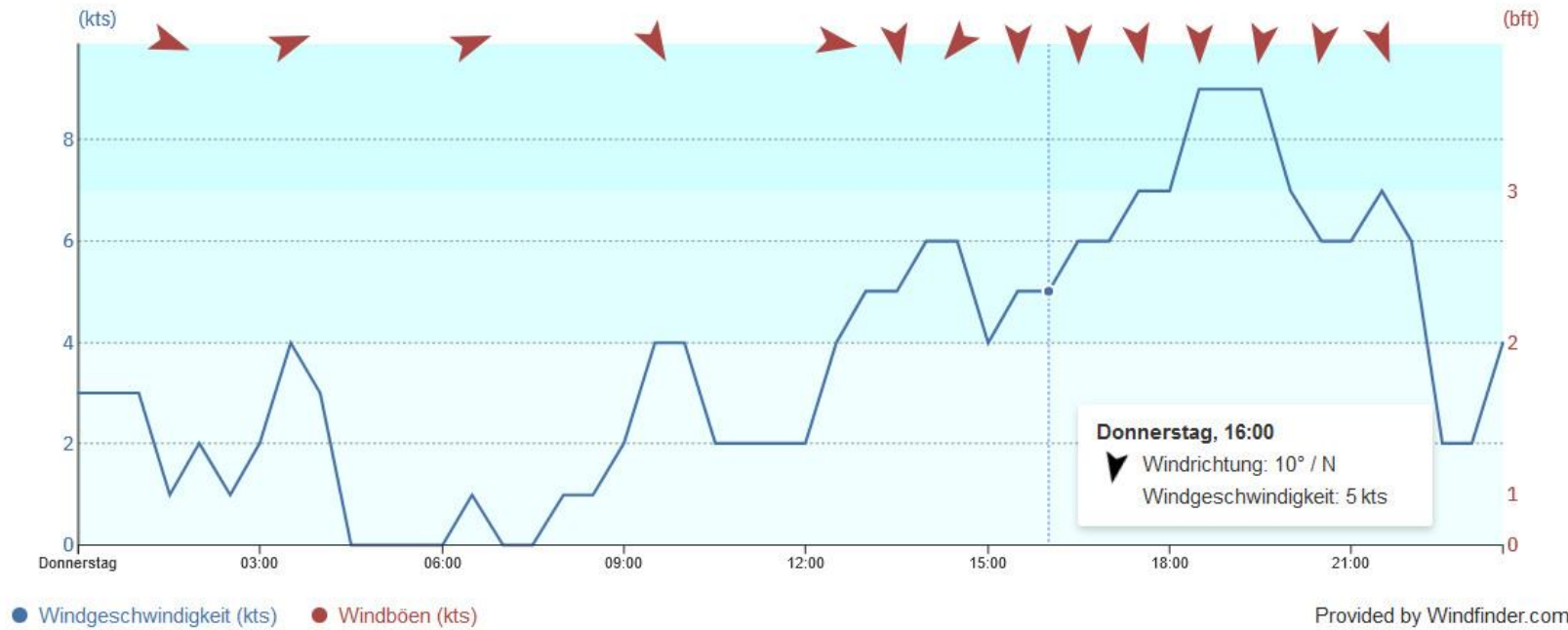


● Windgeschwindigkeit (kts) ● Windböen (kts)

Datum auswählen

- Heute
- Do, 01. Jun**
- Mi, 31. Mai
- Di, 30. Mai
- Mo, 29. Mai
- So, 28. Mai
- Sa, 27. Mai
- Fr, 26. Mai

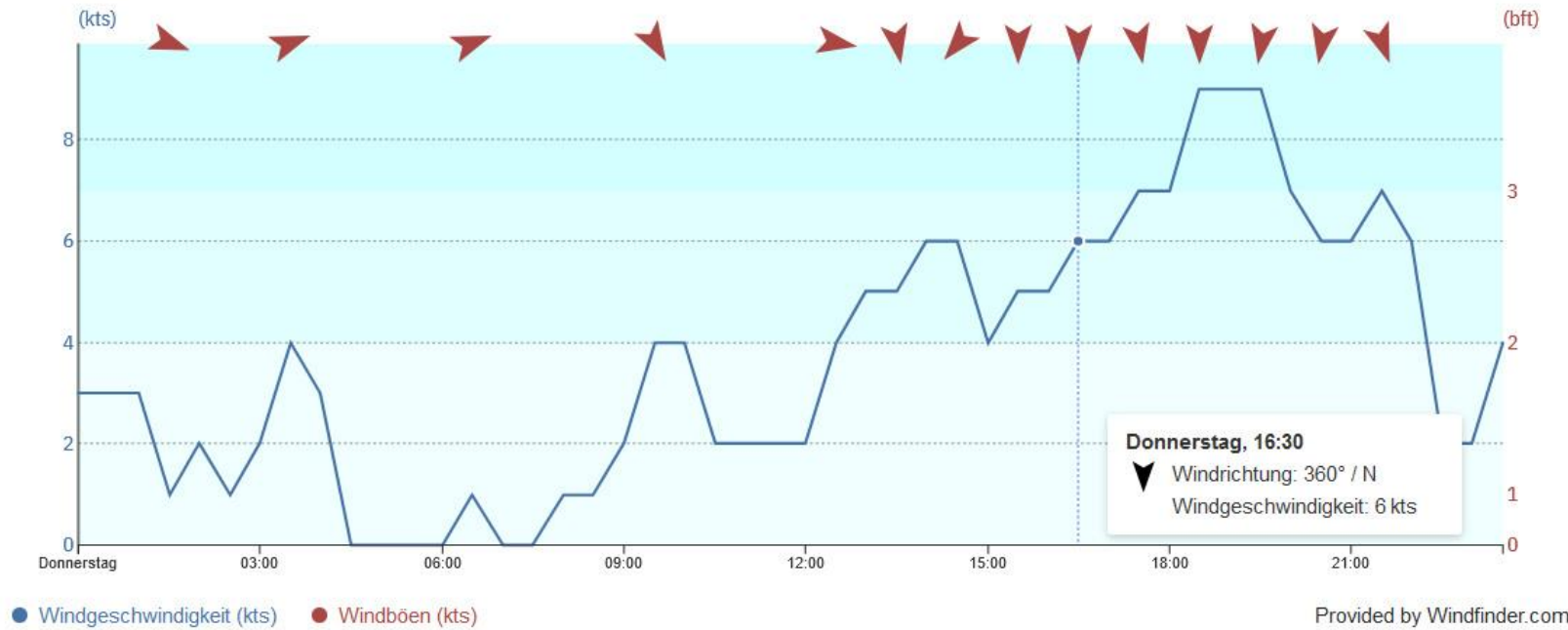
Messwerte vom Donnerstag, 1. Juni 2023



Datum auswählen

- Heute
- Do, 01. Jun
- Mi, 31. Mai
- Di, 30. Mai
- Mo, 29. Mai
- So, 28. Mai
- Sa, 27. Mai
- Fr, 26. Mai

Messwerte vom Donnerstag, 1. Juni 2023



17.52 Uhr (Reinach): Südstart direkt

17.58 Uhr (Reinach): Südlandung



Deutscher Fluglärmdienst e.V.

Login

Messwerte

Infos

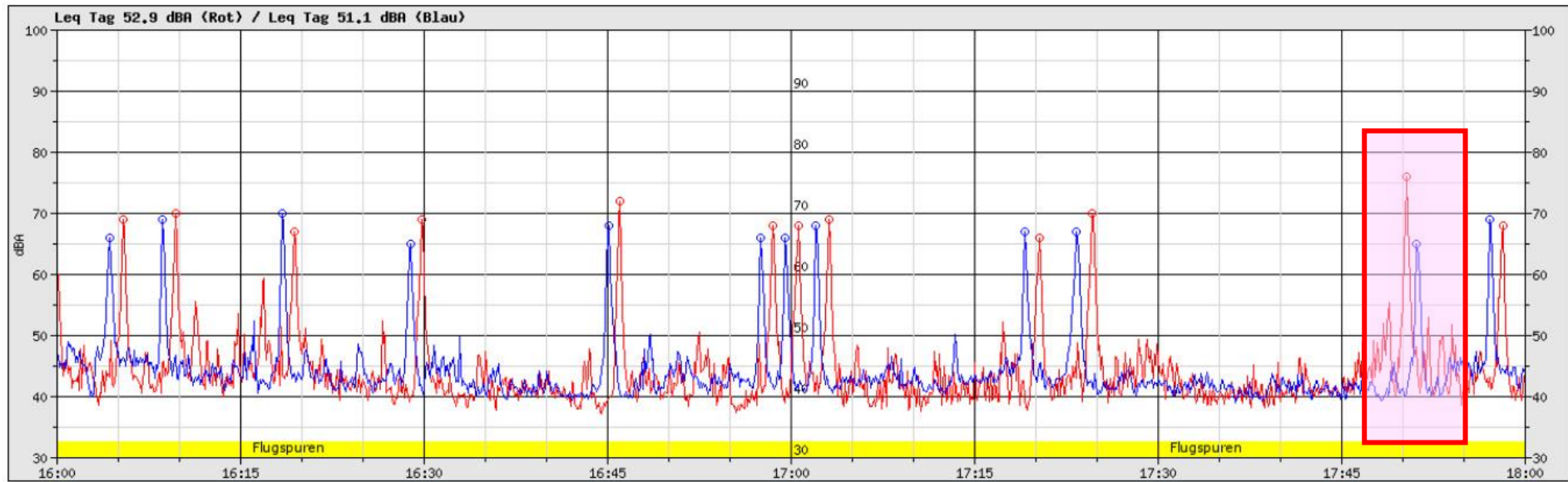
DFLD

Binningen

01.06.2023 (Donnerstag)

Regions Menü

Navigation controls: date selector (01.06.2023), time range selector (16:00-18:00), zoom in (+) and zoom out (-) buttons, and a dropdown menu for "Andere Messstation".



Binningen ... x Reinach ... x

Datum auswählen

- Heute
- Do, 01. Jun**
- Mi, 31. Mai
- Di, 30. Mai
- Mo, 29. Mai
- So, 28. Mai
- Sa, 27. Mai
- Fr, 26. Mai

Messwerte vom Donnerstag, 1. Juni 2023



2. Juni 2023: 05.00-06.00 Uhr – 5 Südlandungen bei Nordwindkomponente <5 kn



Home

Deutscher Fluglärmdienst e.V.

Login

Messwerte

Infos

DFLD

Binningen

02.06.2023 (Freitag)

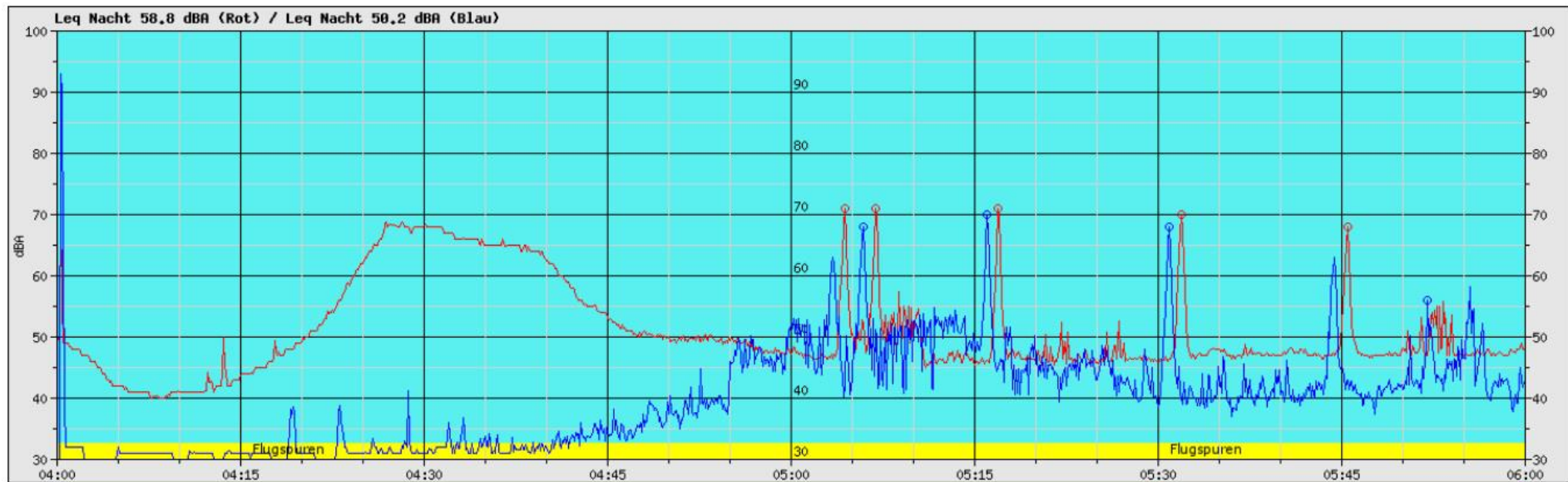
Regions Menü

« 02.06.2023 »

< 04:00–06:00 >

⊖ ⊕

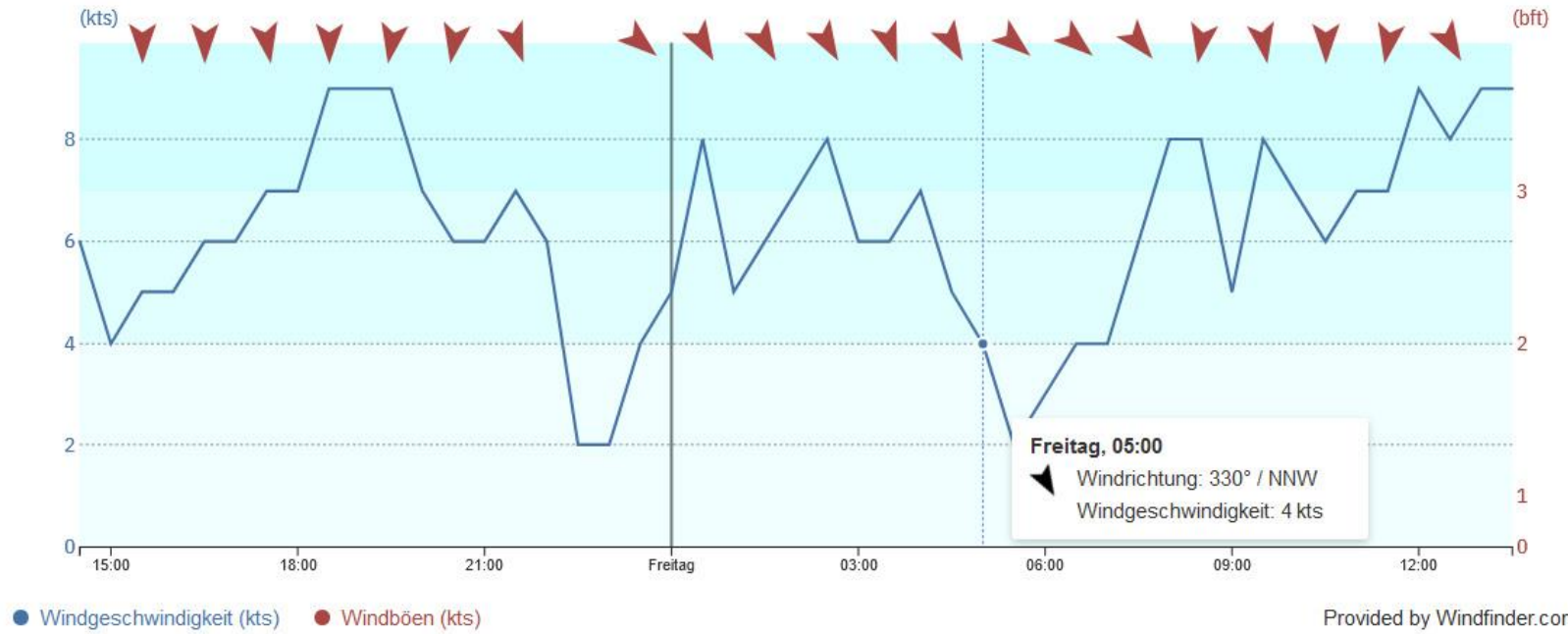
Andere Messstation



Binningen

Reinach

Aktuelle windgeschwindigkeit und -richtung



3. Juni 2023: 22.30-24.00 Uhr – 10 Südlandungen bei Nordwindkomponente <5 kn



Deutscher Fluglärmdienst e.V.

Login

Messwerte

Infos

DFLD

Binningen

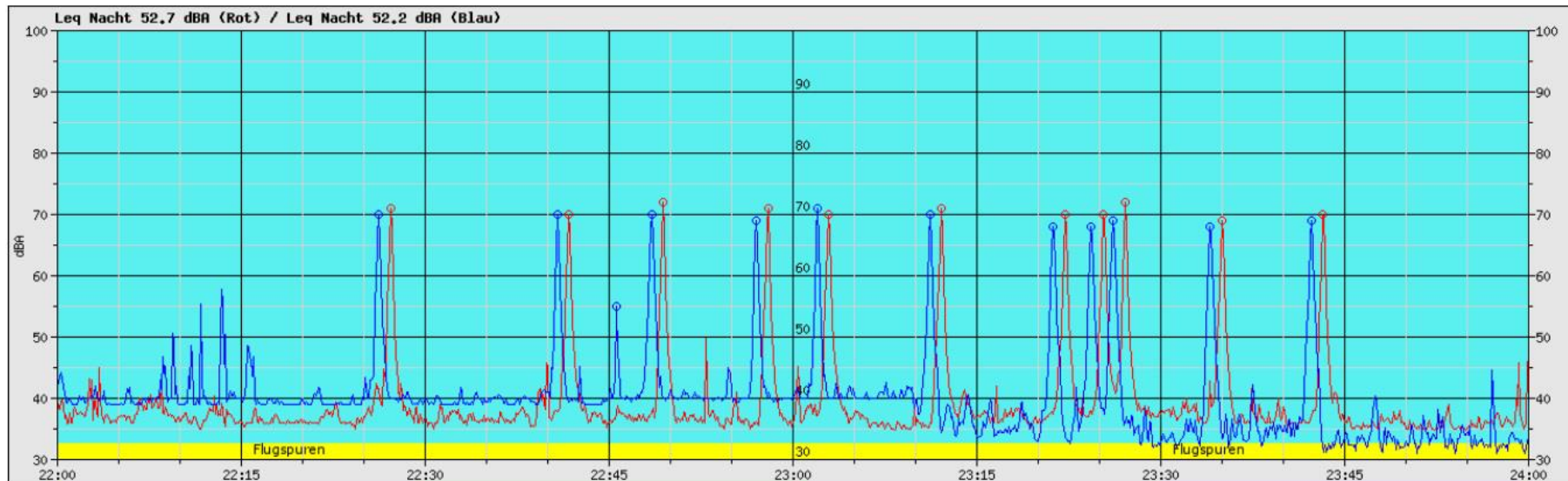
03.06.2023 (Samstag)

Regions Menü

03.06.2023

22:00–24:00

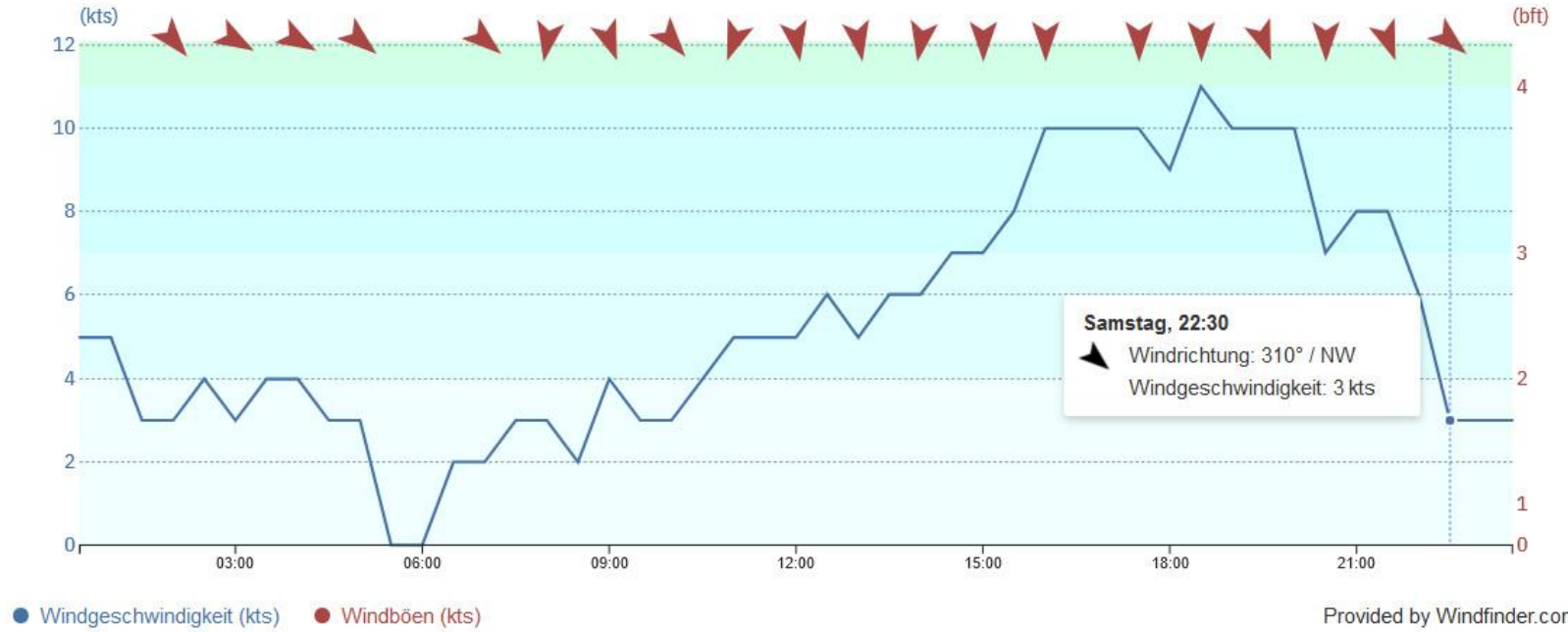
Andere Messstation



Binningen

Reinach

Aktuelle windgeschwindigkeit und -richtung



26. Juni 2023: 17.57 Uhr (Reinach): Südstart direkt
18.03 Uhr (Reinach): Südlandung



Deutscher Fluglärmdienst e.V.

Login

Messwerte

Infos

DFLD

Reinach

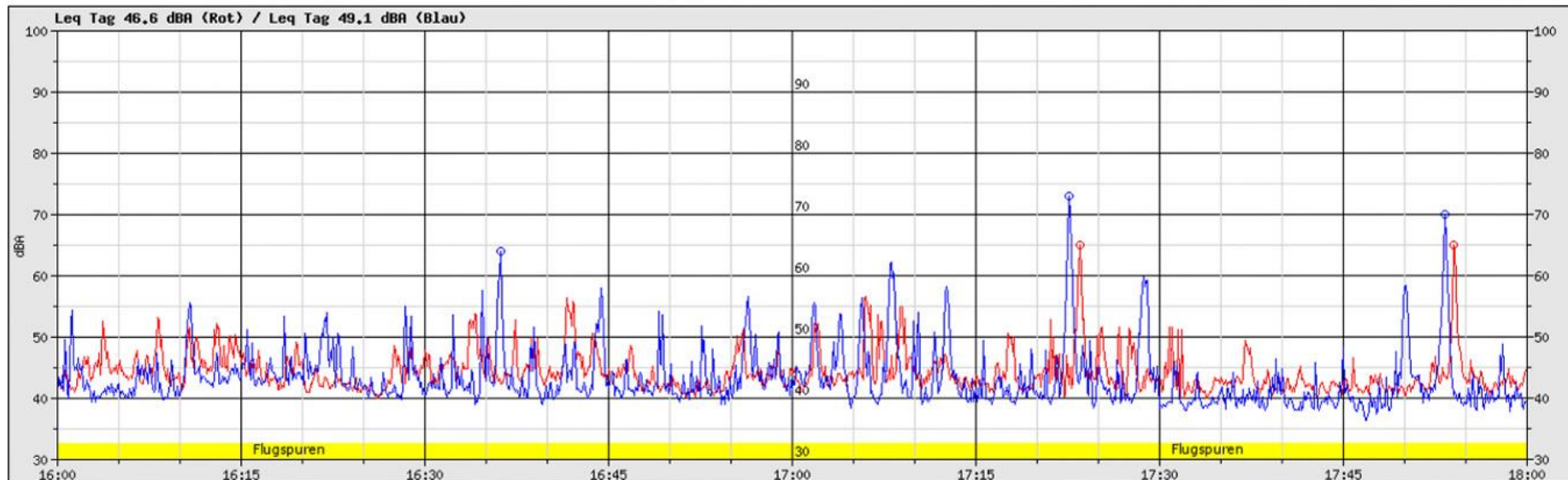
26.06.2023 (Montag)

Regions Menü

26.06.2023

16:00-18:00

Andere Messstation



Reinach

Binningen

Windrichtung WNW / 290°, 13k

Reinach ...

26.06.2023 (Montag)

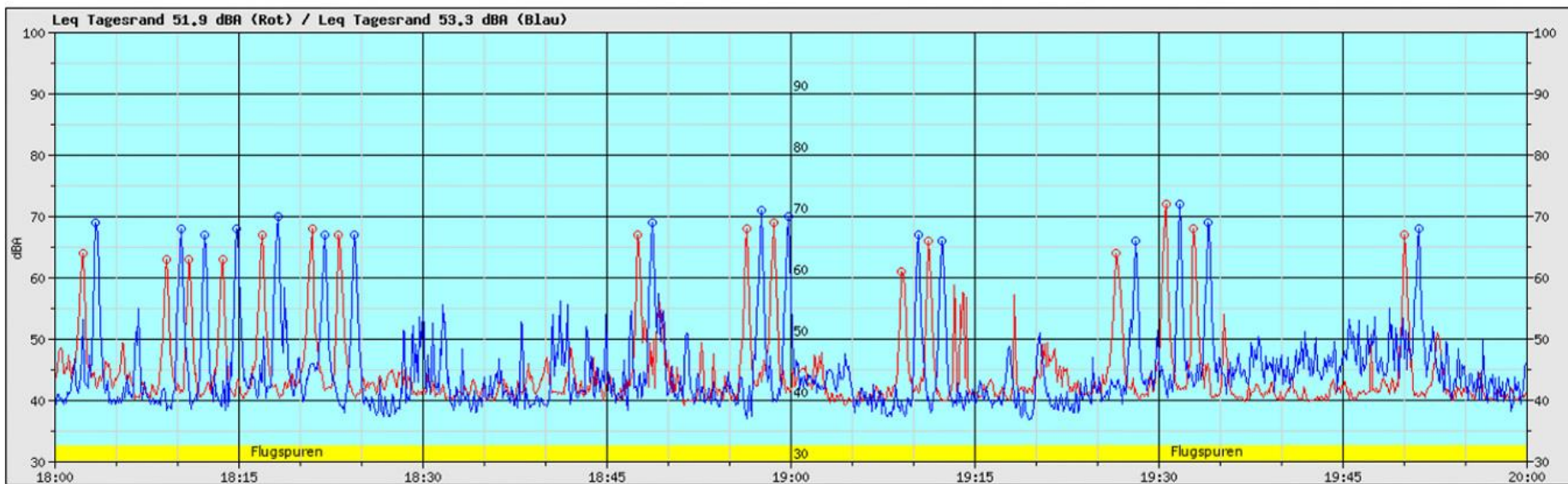
Regions Menü

<< 26.06.2023 >>

< 18:00-20:00 >

⊖ ⊕

Andere Messstation



Windrichtung W / 280°, 13kn

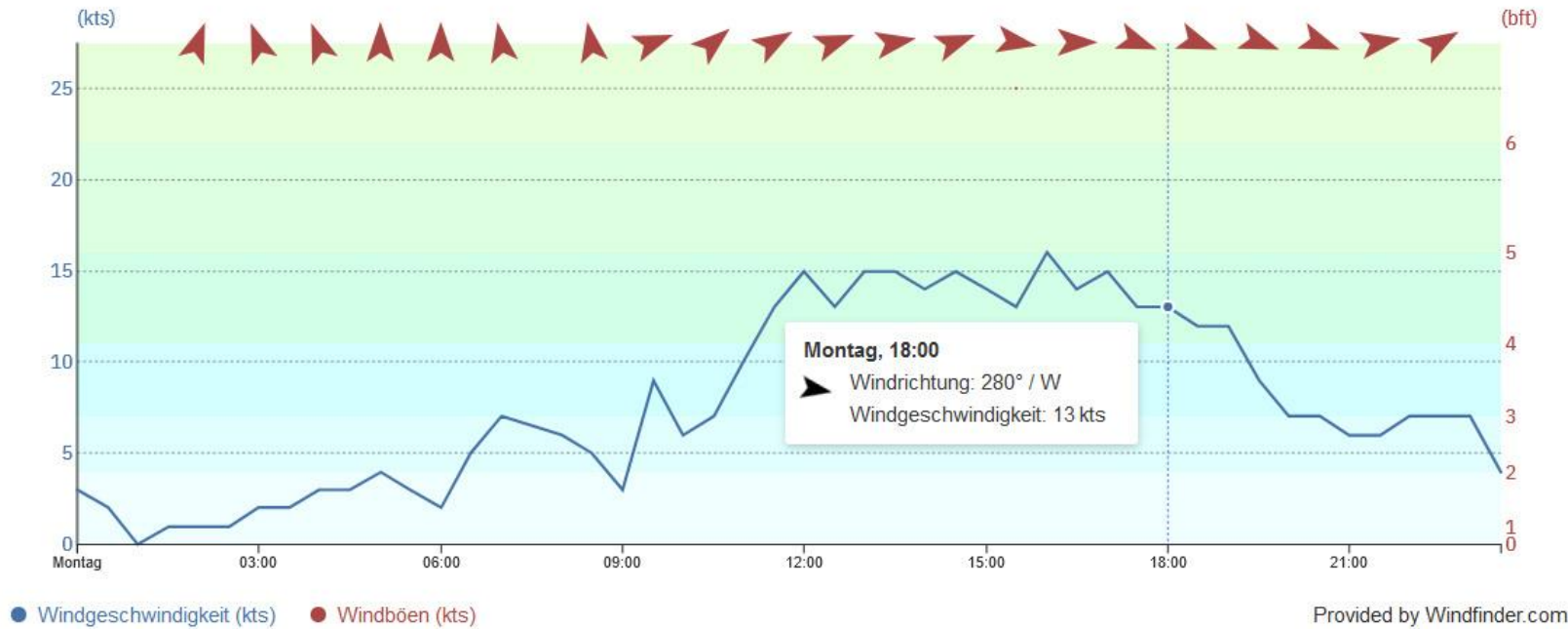
Reinach ... x

Binningen ... x

Datum auswählen

- Heute
- Mi, 28. Jun
- Di, 27. Jun
- Mo, 26. Jun
- So, 25. Jun
- Sa, 24. Jun
- Fr, 23. Jun
- Do, 22. Jun

Messwerte vom Montag, 26. Juni 2023



21.00-22.00 Uhr: 7 Südlandungen bei Nordwindkomponente <5 kn



Deutscher Fluglärmdienst e.V.

Login

Messwerte

Infos

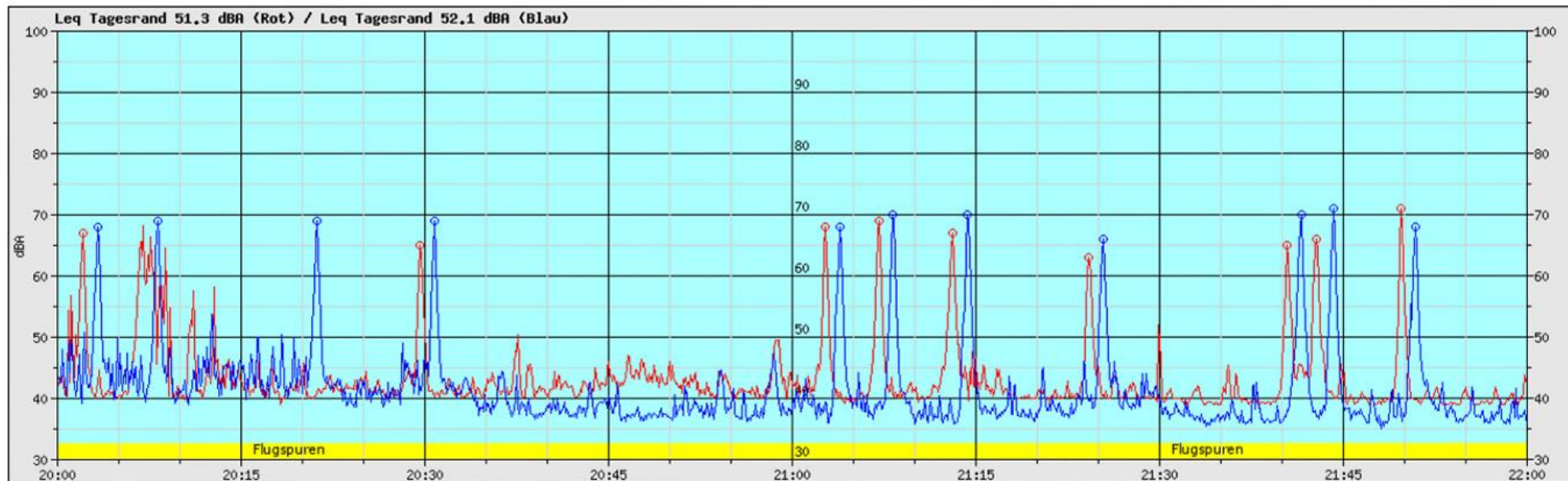
DFLD

Reinach

26.06.2023 (Montag)

Regions Menü

Navigation controls: date selector (26.06.2023), time range selector (20:00-22:00), zoom in (+) and zoom out (-) buttons, and a dropdown menu for "Andere Messstation".



Windrichtung WNW / 290°, 7kn
Reinach x Binningen x

Datum auswählen

- Heute
- Mi, 28. Jun
- Di, 27. Jun
- Mo, 26. Jun
- So, 25. Jun
- Sa, 24. Jun
- Fr, 23. Jun
- Do, 22. Jun

Messwerte vom Montag, 26. Juni 2023



30.6.2023, 07-08 Uhr: Südlandungen ohne Nordwind mit Südstarts



Deutscher Fluglärmdienst e.V.

Login

Messwerte

Infos

DFLD

Reinach ...

30.06.2023 (Freitag)

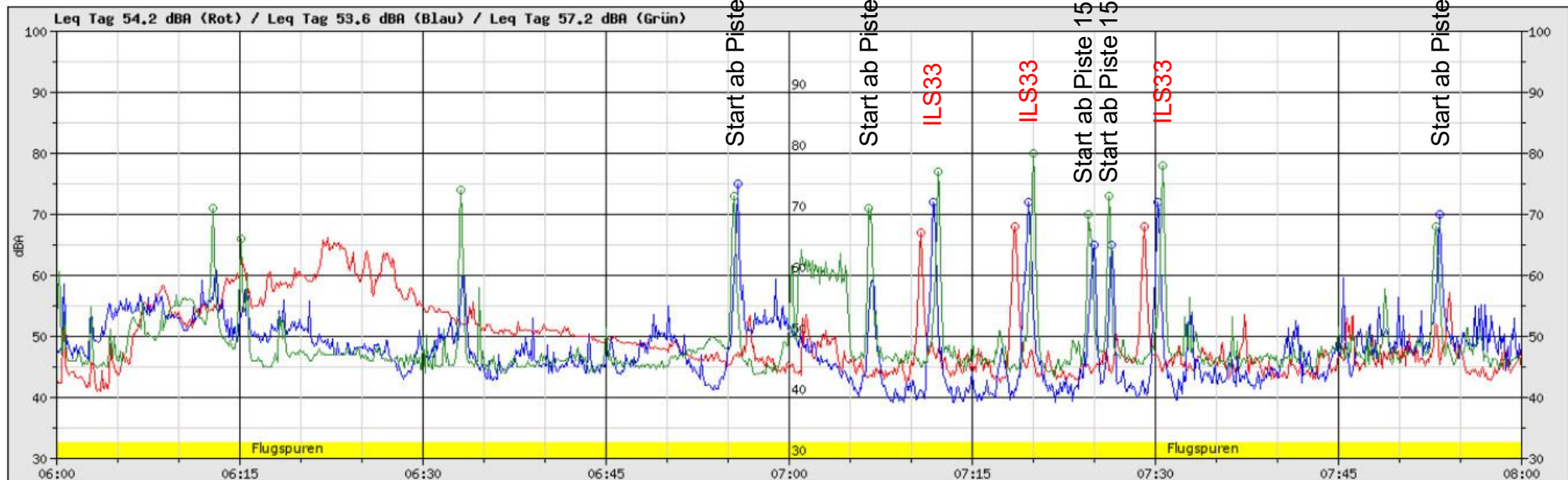
Regions Menü

<< 30.06.2023 >>

< 06:00-08:00 >

⊖ ⊕

Andere Messstation ▾



Reinach ... x

Binningen ... x

Neuallschwil ... x

Windrichtung WSW / 230°, 3kn

Systemzeit: 30.06.2023 07:06:59

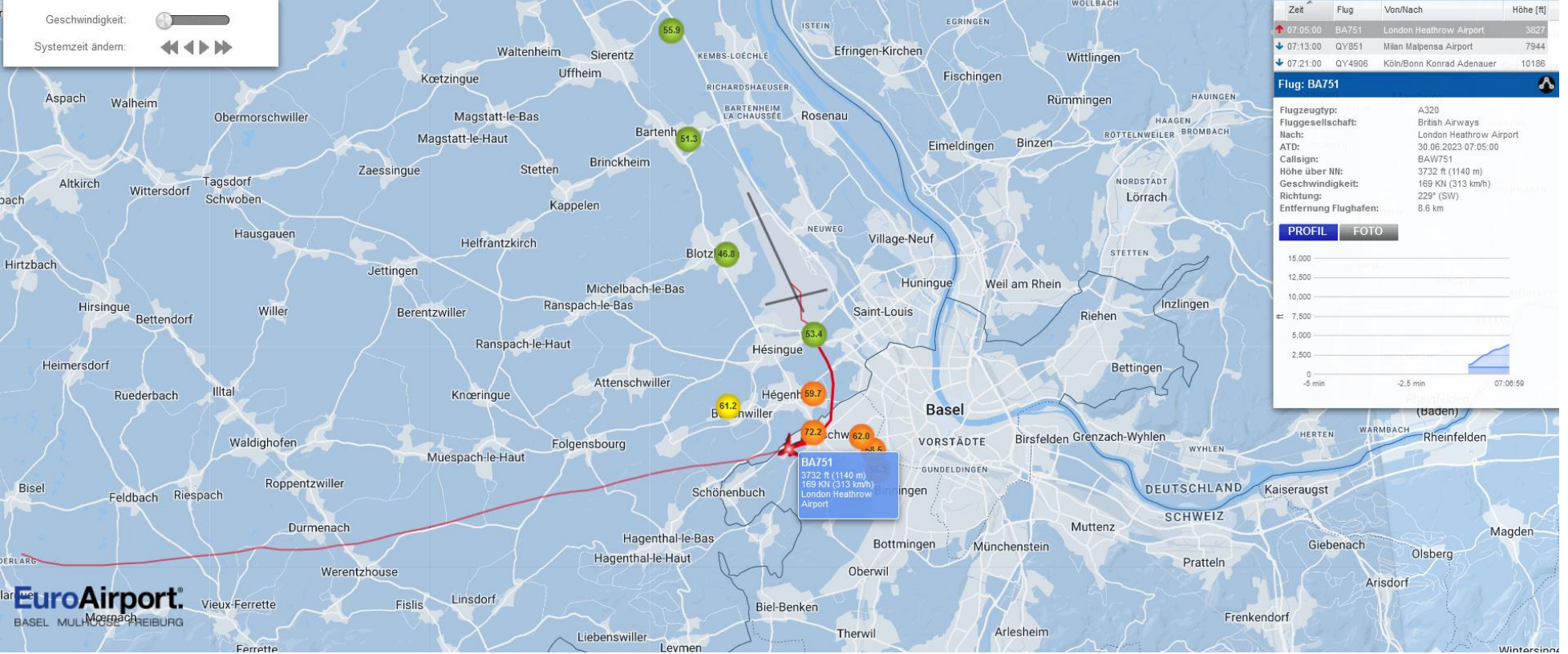
18°C 1.5 m/s

Kartentyp: TraVis



Geschwindigkeit:

Systemzeit ändern:



Zeit	Flug	Von/Nach	Höhe [ft]
↑ 07:05:00	BA751	London Heathrow Airport	3827
↓ 07:13:00	QY851	Milan Malpensa Airport	7944
↓ 07:21:00	QY4906	Köln/Bonn Konrad Adenauer	10186

Flug: BA751

Flugzeugtyp: A320
 Fluggesellschaft: British Airways
 Nach: London Heathrow Airport
 ATD: 30.06.2023 07:05:00
 Callsign: BAW751
 Höhe über NN: 3732 ft (1140 m)
 Geschwindigkeit: 169 KN (313 km/h)
 Richtung: 229° (SW)
 Entfernung Flughafen: 8.6 km



BA751
 3732 ft (1140 m)
 169 KN (313 km/h)
 London Heathrow
 Airport

EuroAirport
 BASEL MULHOUSE FREIBURG

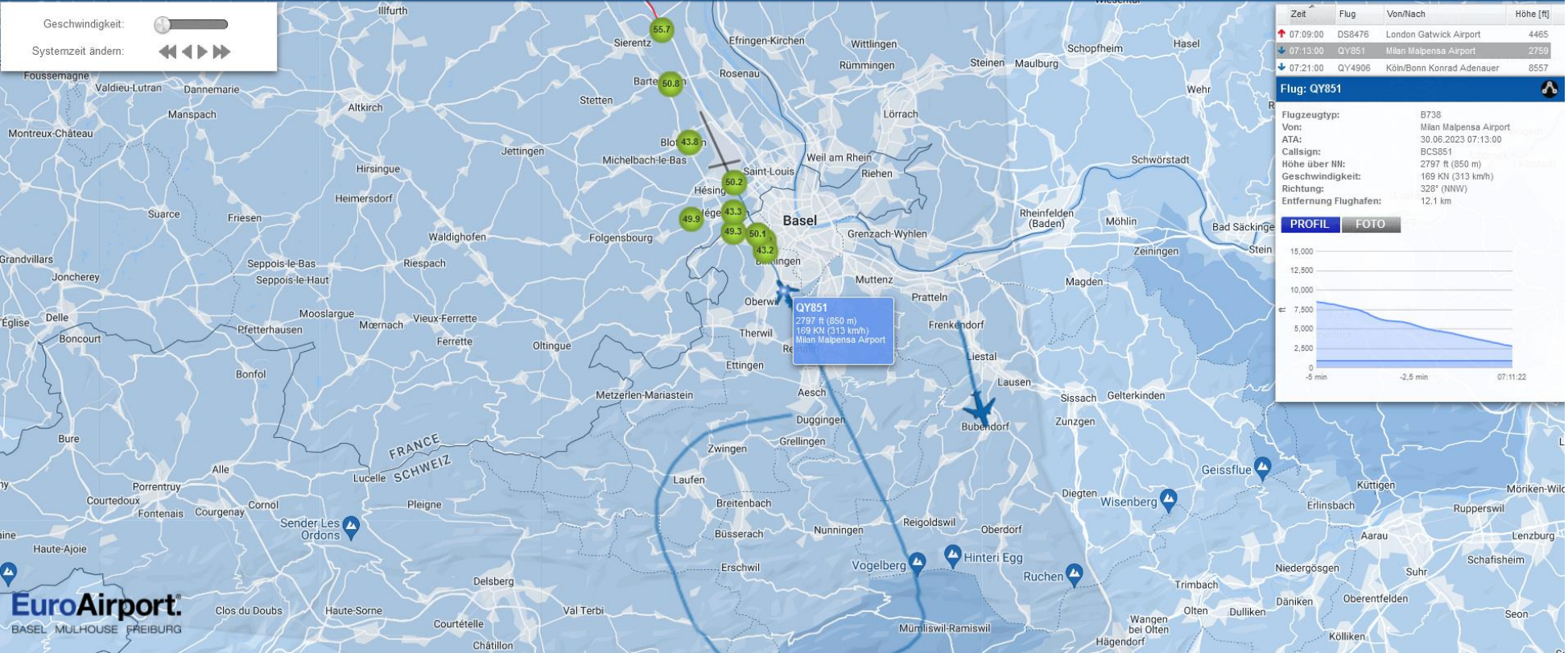
Systemzeit: 30.06.2023 07:11:22

18°C 1.5 m/s Kartentyp: TraVis



Geschwindigkeit:

Systemzeit ändern:



Zeit	Flug	Von/Nach	Höhe [ft]
↑ 07:09:00	DS8476	London Gatwick Airport	4465
↓ 07:13:00	QY851	Milan Malpensa Airport	2759
↓ 07:21:00	QY4906	Köln/Bonn Konrad Adenauer	8557

Flug: QY851

Flugzeugtyp: B738
Von: Milan Malpensa Airport
ATA: 30.06.2023 07:13:00
Callsign: BCS851
Höhe über NN: 2797 ft (850 m)
Geschwindigkeit: 169 KN (313 km/h)
Richtung: 328° (NNW)
Entfernung Flughafen: 12.1 km



Systemzeit: 30.06.2023 07:26:54

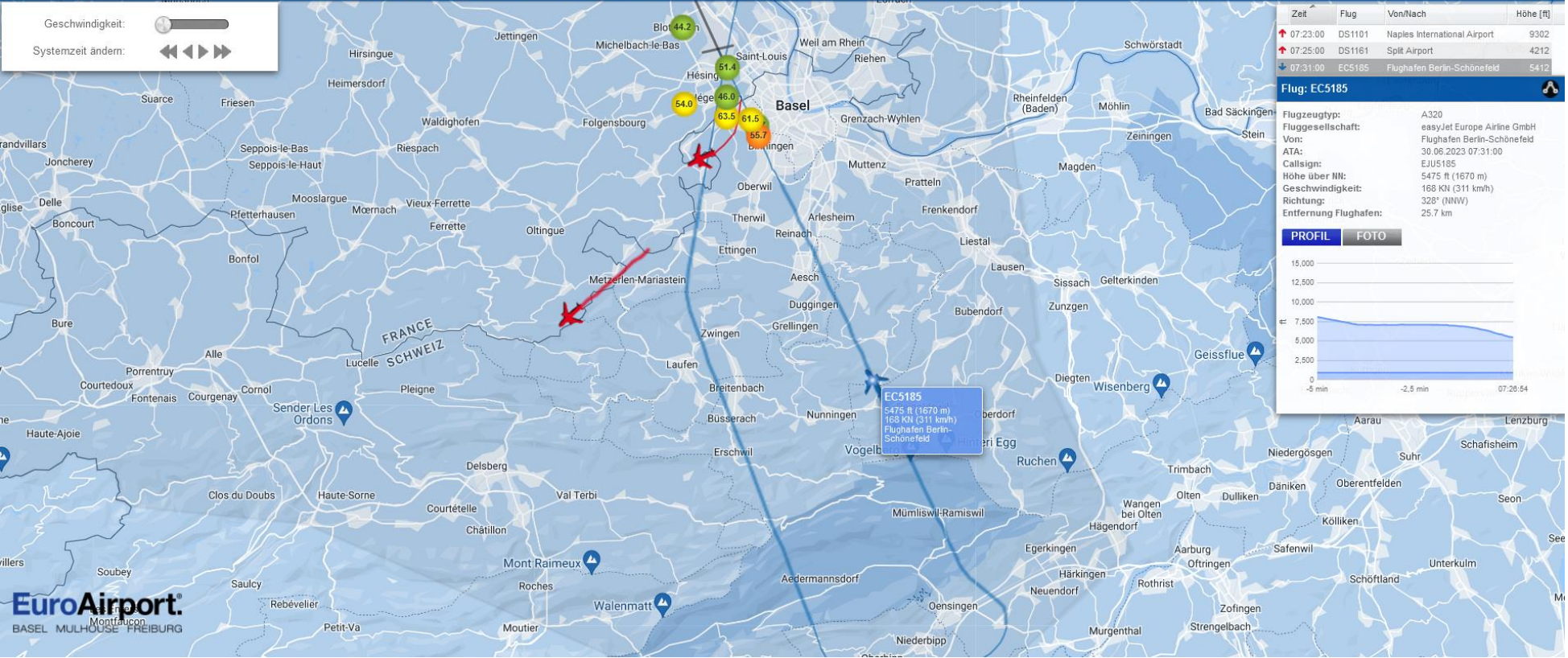
18°C 1.5 m/s

Kartentyp: TraVis



Geschwindigkeit:

Systemzeit ändern:



Zeit	Flug	Von/Nach	Höhe [ft]
↑ 07:23:00	DS1101	Naples International Airport	9302
↑ 07:25:00	DS1161	Split Airport	4212
↓ 07:31:00	EC5185	Flughafen Berlin-Schönefeld	5412

Flug: EC5185

Flugzeugtyp: A320
 Fluggesellschaft: easyJet Europe Airline GmbH
 Von: Flughafen Berlin-Schönefeld
 ATA: 30.06.2023 07:31:00
 Callsign: EJU5185
 Höhe über NN: 5475 ft (1670 m)
 Geschwindigkeit: 168 KN (311 km/h)
 Richtung: 328° (NNW)
 Entfernung Flughafen: 25.7 km



EC5185
 5475 ft (1670 m)
 168 KN (311 km/h)
 Flughafen Berlin-Schönefeld

EuroAirport
 BASEL MULHOUSE FREIBURG

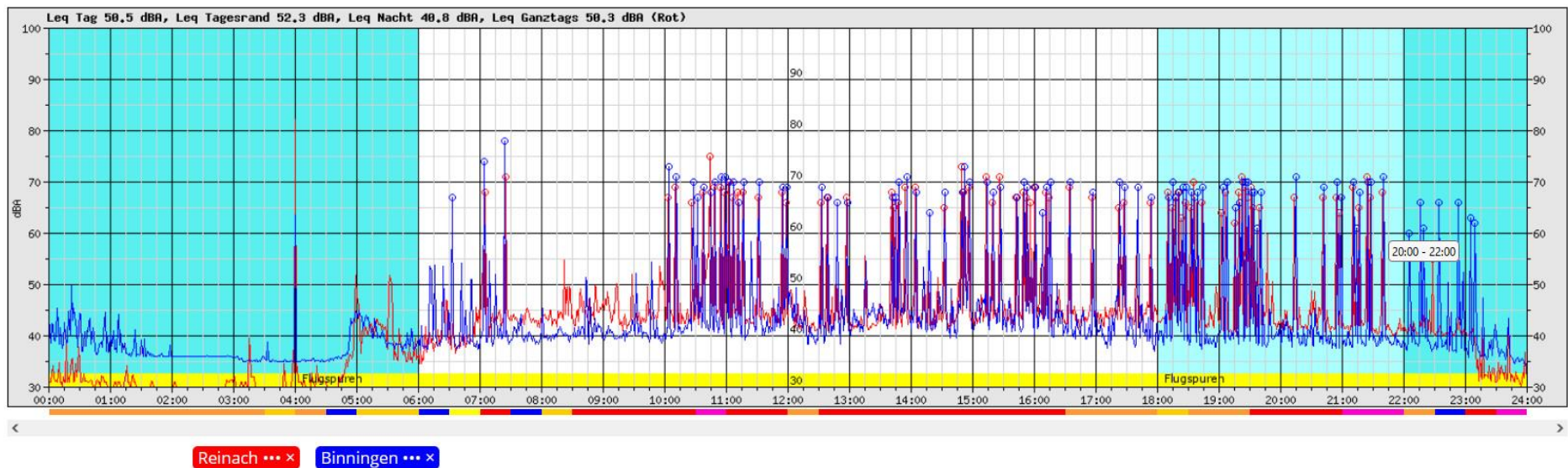
3.7.2023, 15-22 Uhr: 47 Südlandungen ohne Nordwind plus 1 Nordlandung (18.01 Uhr)

Reinach ...

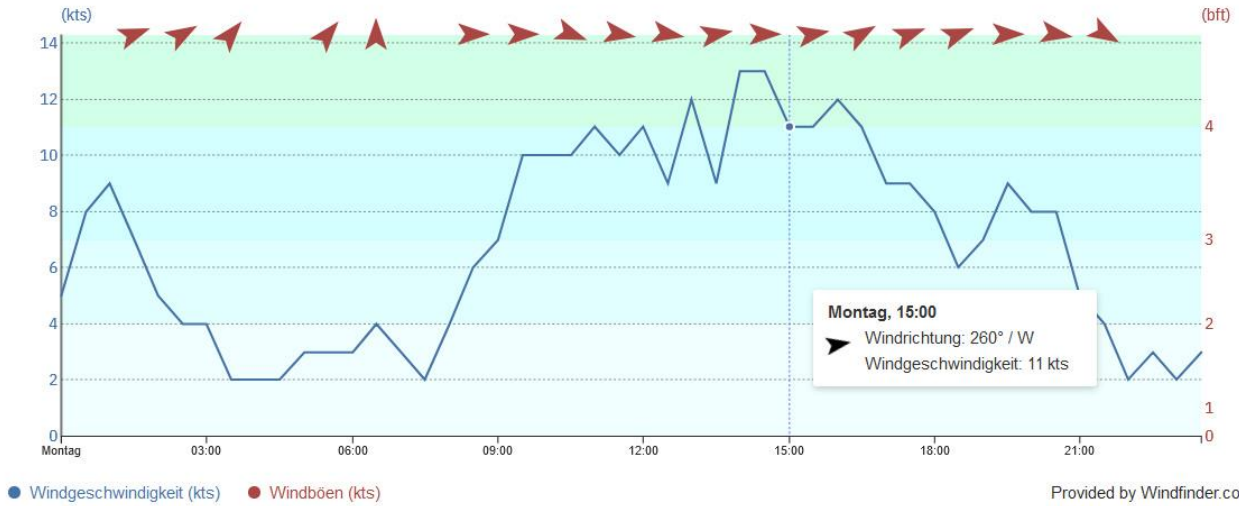
03.07.2023 (Montag)

Regions Menü

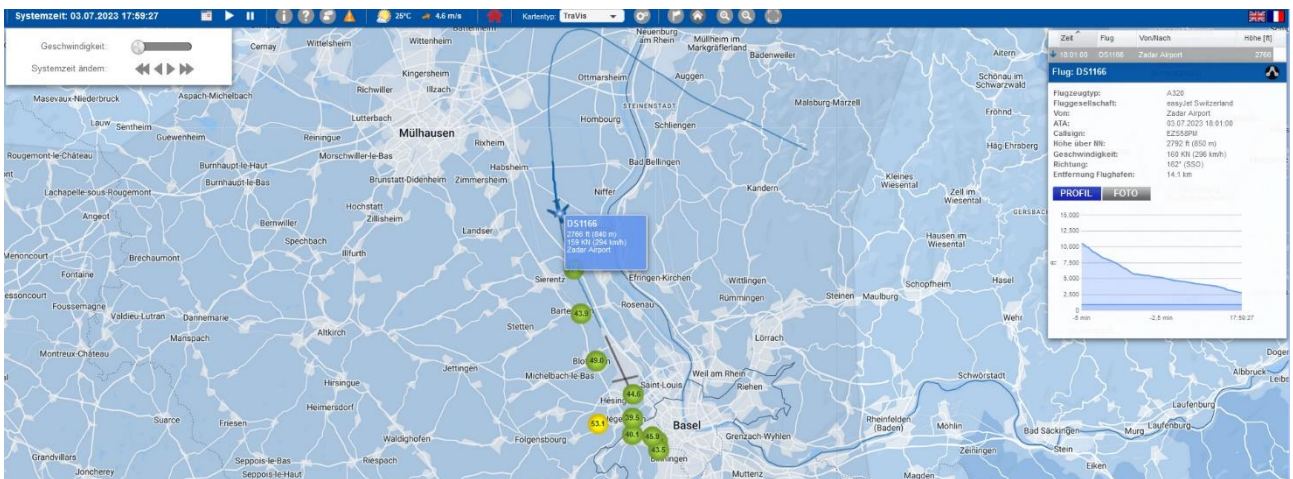
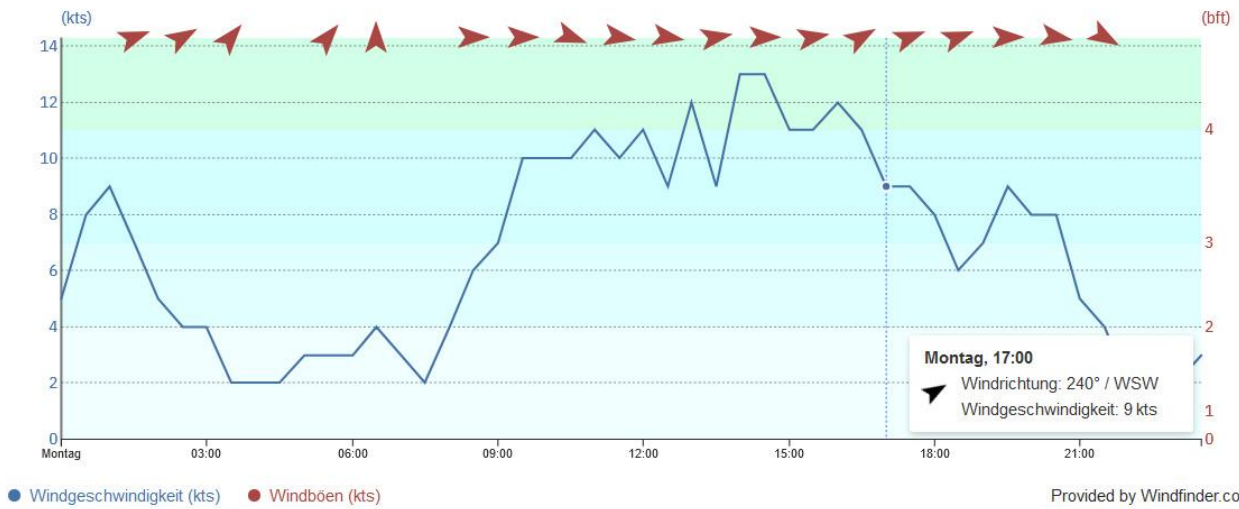
<< 03.07.2023 >> ⊖ ⊕ Andere Messstation ▾



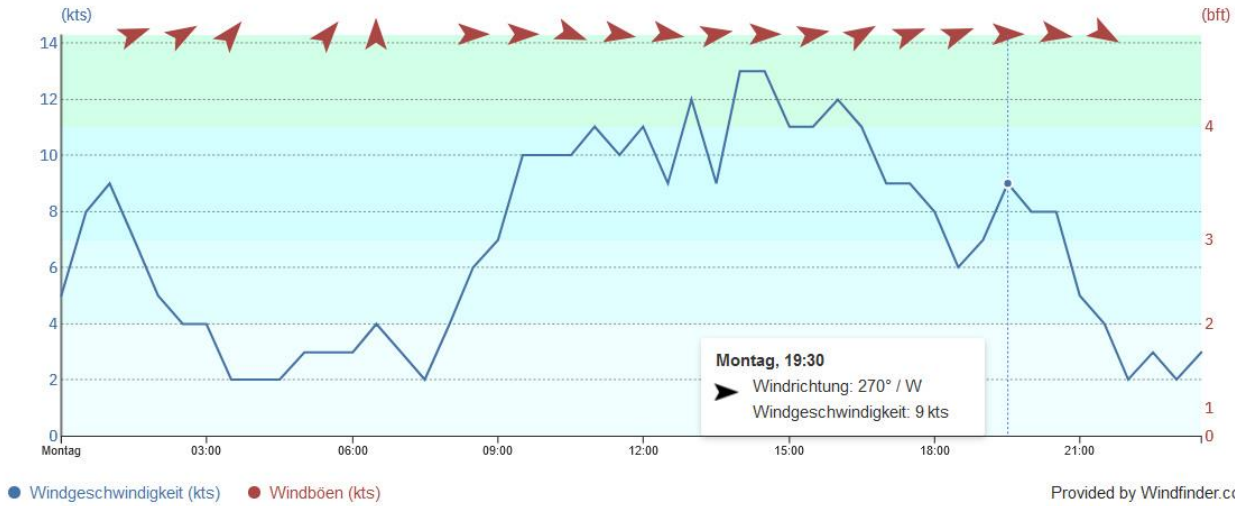
Messwerte vom Montag, 3. Juli 2023



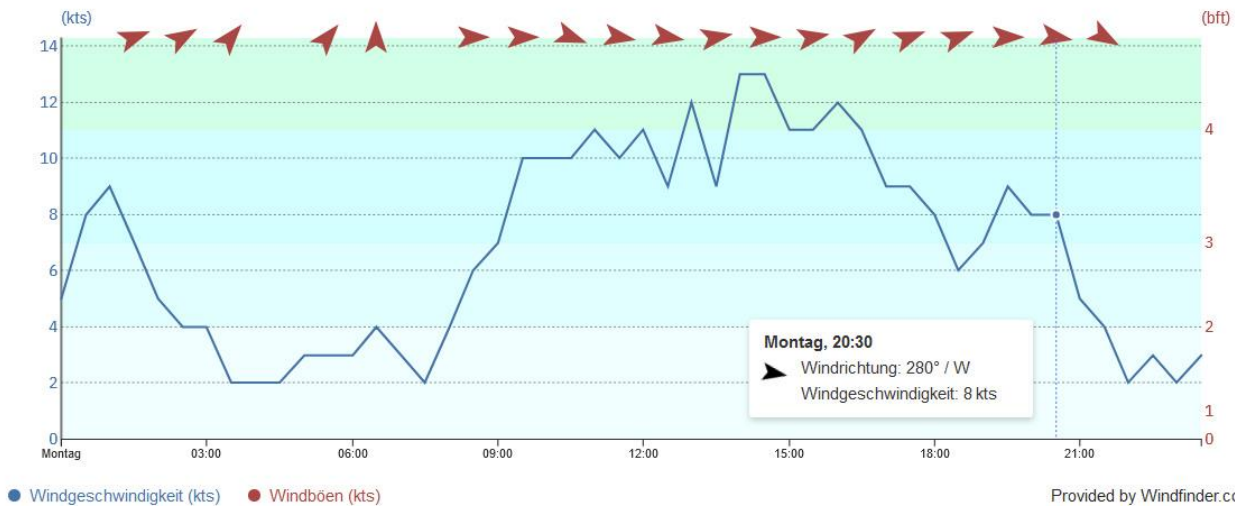
Messwerte vom Montag, 3. Juli 2023



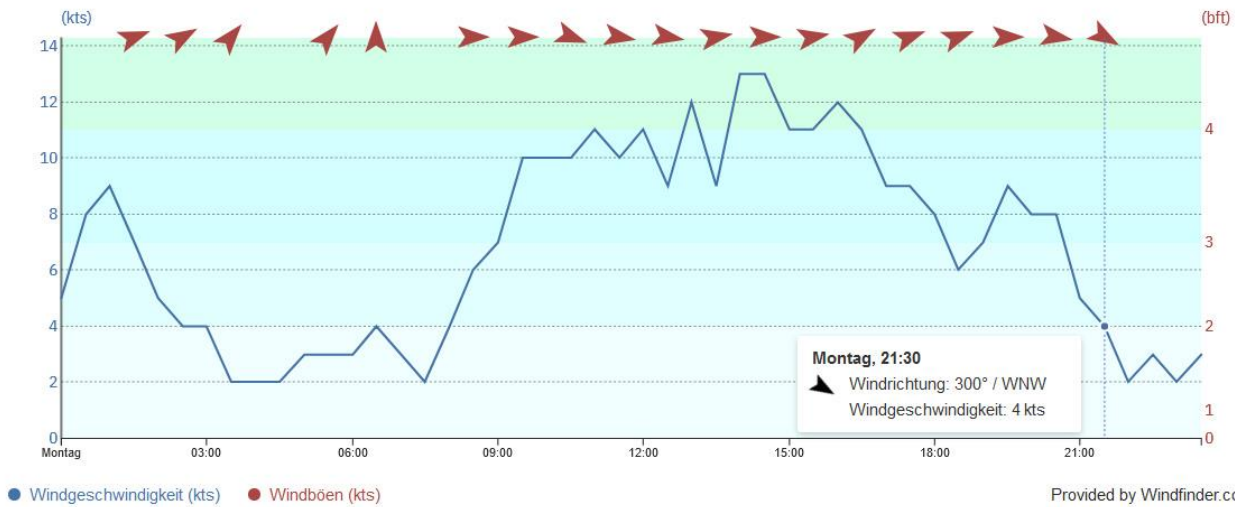
Messwerte vom Montag, 3. Juli 2023



Messwerte vom Montag, 3. Juli 2023



Messwerte vom Montag, 3. Juli 2023



Südlandungen ohne Nordwind, 5. und 6.7.2023 (easyJet von Nizza und Dubrovnik)



Deutscher Fluglärmdienst e.V.

Login

Messwerte

Infos

DFLD

Allschwil/Dorf ...

05.07.2023 (Mittwoch)

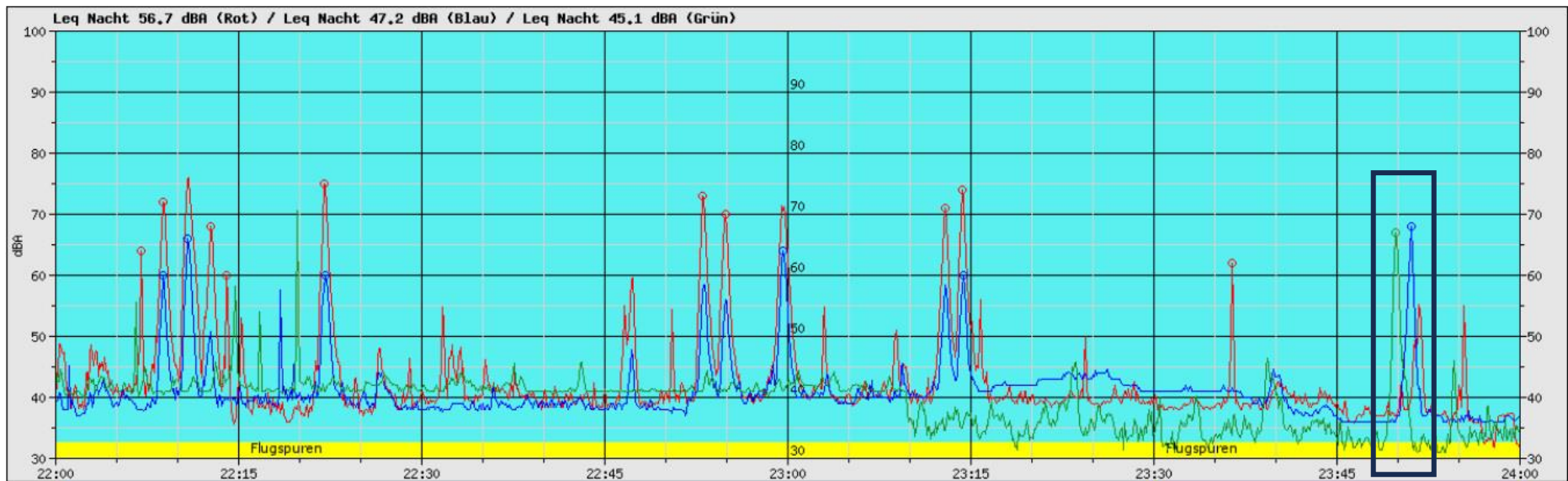
Regions Menü

<< 05.07.2023 >>

< 22:00-24:00 >



Andere Messstation



Allschwil/Dorf ... x

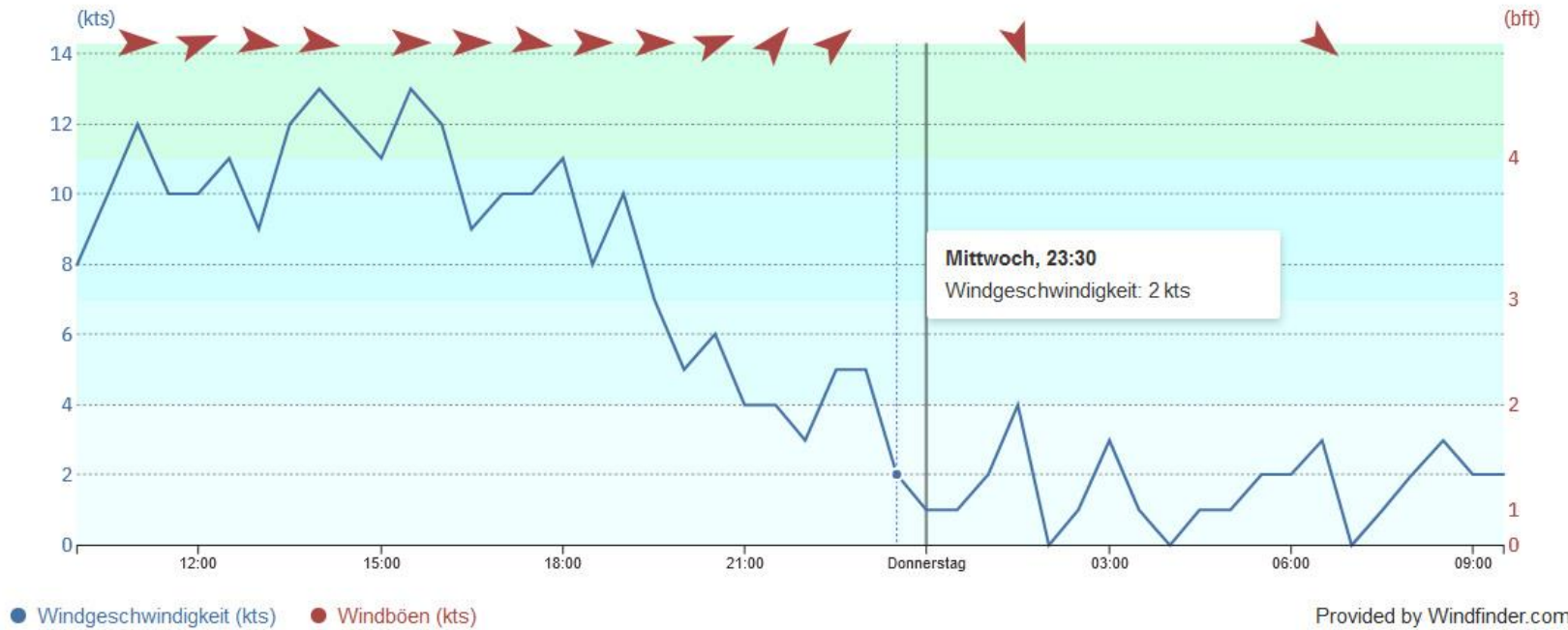
Binningen ... x

Reinach ... x

Datum auswählen

- Heute
- Mi, 05. Jul
- Di, 04. Jul
- Mo, 03. Jul
- So, 02. Jul
- Sa, 01. Jul
- Fr, 30. Jun
- Do, 29. Jun

Aktuelle Windgeschwindigkeit und -richtung



Neuallschwil

06.07.2023 (Donnerstag)

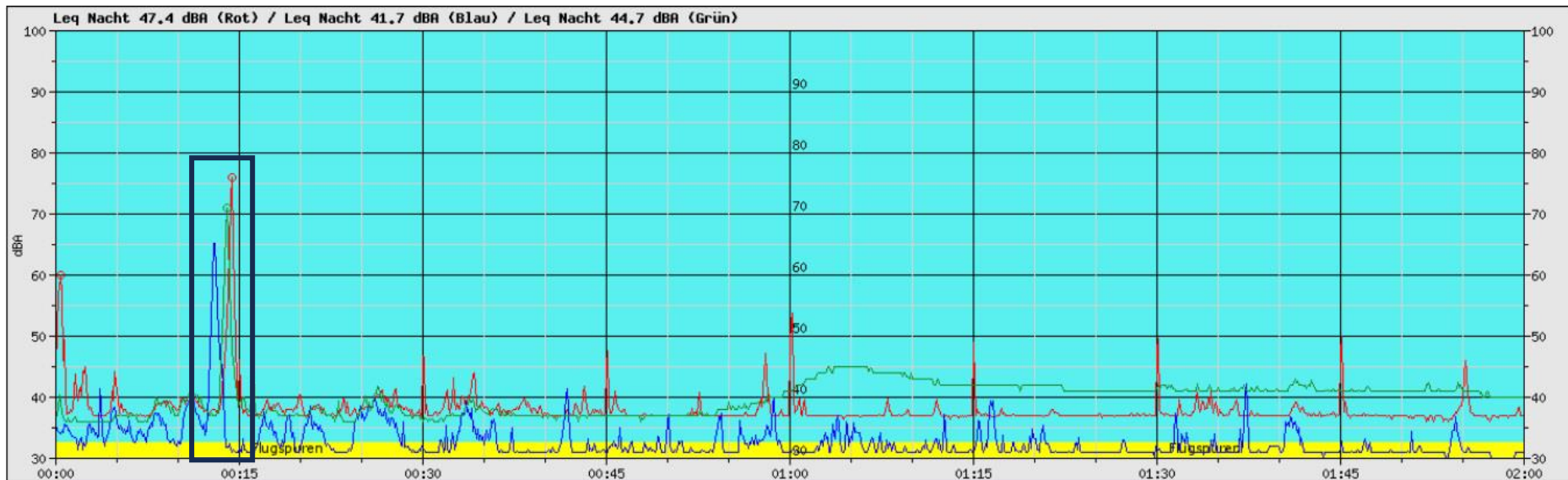
Regions Menü

<< 06.07.2023 >>

< 00:00-02:00 >

⊖ ⊕

Andere Messstation



Neuallschwil

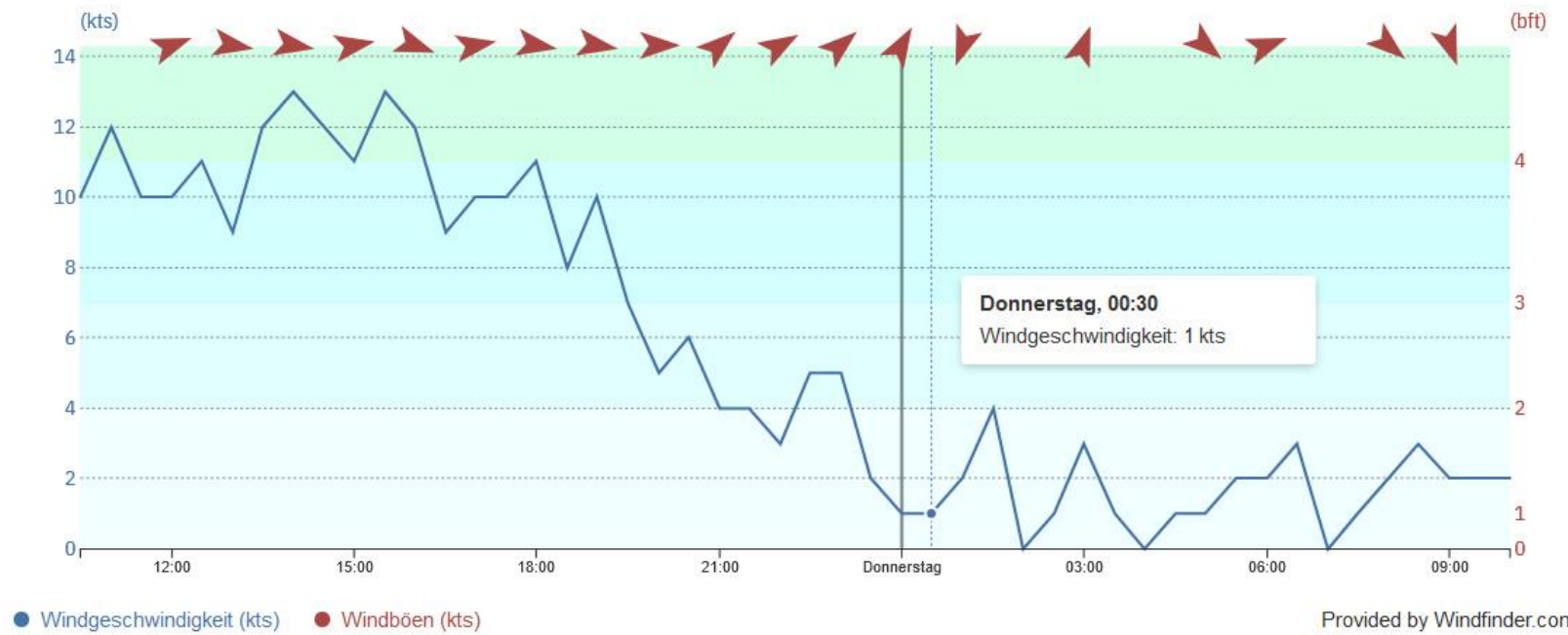
Reinach

Binningen

Datum auswählen

- Heute
- Mi, 05. Jul
- Di, 04. Jul
- Mo, 03. Jul
- So, 02. Jul
- Sa, 01. Jul
- Fr, 30. Jun
- Do, 29. Jun

Aktuelle Windgeschwindigkeit und -richtung



19 unberechtigte ILS33-Landungen 15.8.2023

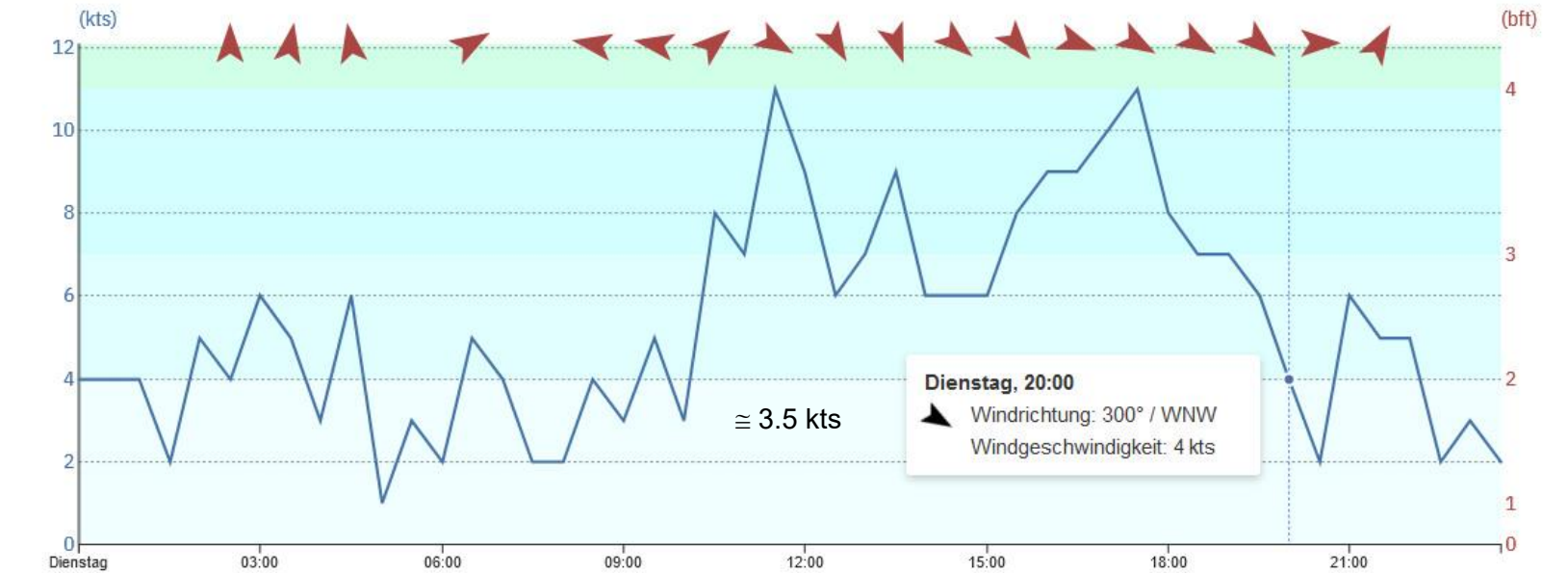


Karte Orte

Datum auswählen

- Heute
- Do, 17. Aug
- Mi, 16. Aug
- Di, 15. Aug**
- Mo, 14. Aug
- So, 13. Aug
- Sa, 12. Aug
- Fr, 11. Aug

Messwerte vom Dienstag, 15. August 2023



Provided by Windfinder.com

Datum auswählen

- Heute
- Do, 17. Aug
- Mi, 16. Aug
- Di, 15. Aug
- Mo, 14. Aug
- So, 13. Aug
- Sa, 12. Aug
- Fr, 11. Aug

Messwerte vom Dienstag, 15. August 2023

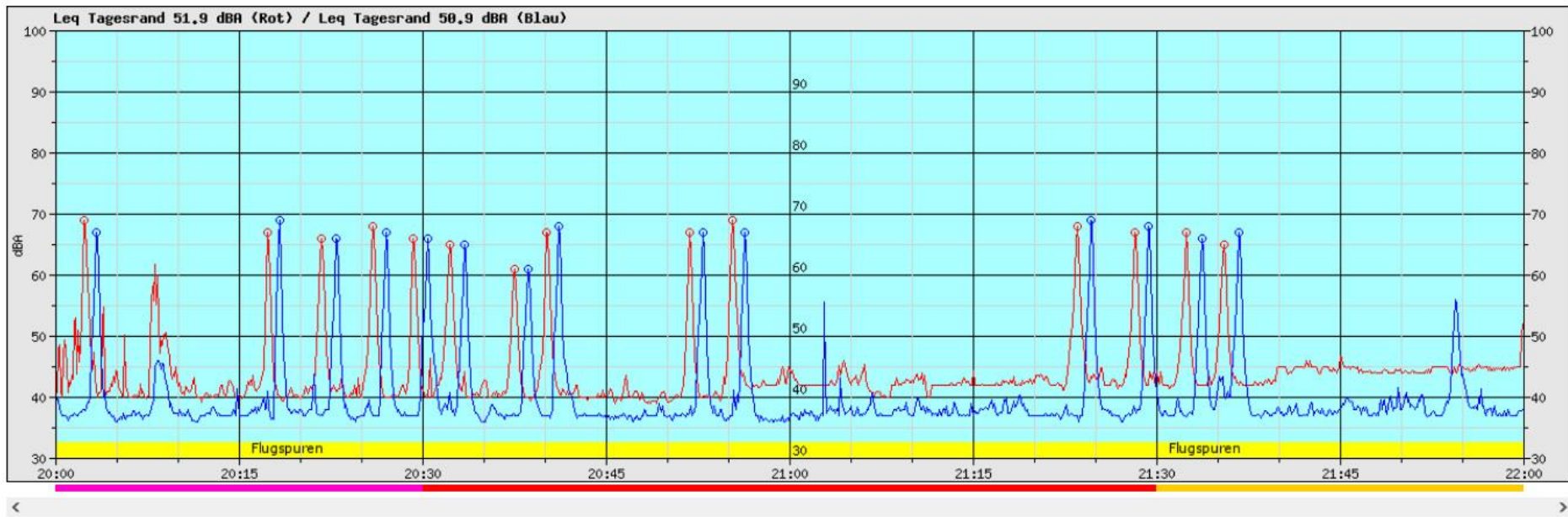


Reinach ...

15.08.2023 (Dienstag)

Regions Menü

« 15.08.2023 » < 20:00-22:00 ▾ > ⊖ ⊕ Andere Messstation ▾



Reinach ... x Binningen ... x

14 Südlandungen ohne Nordwind

33 ILS33-Landungen ohne Nordwind >5 kn, 26.8.2022 16:55-20:55 h



Deutscher Fluglärmdienst e.V.

Login

Messwerte

Infos

DFLD

Reinach ...

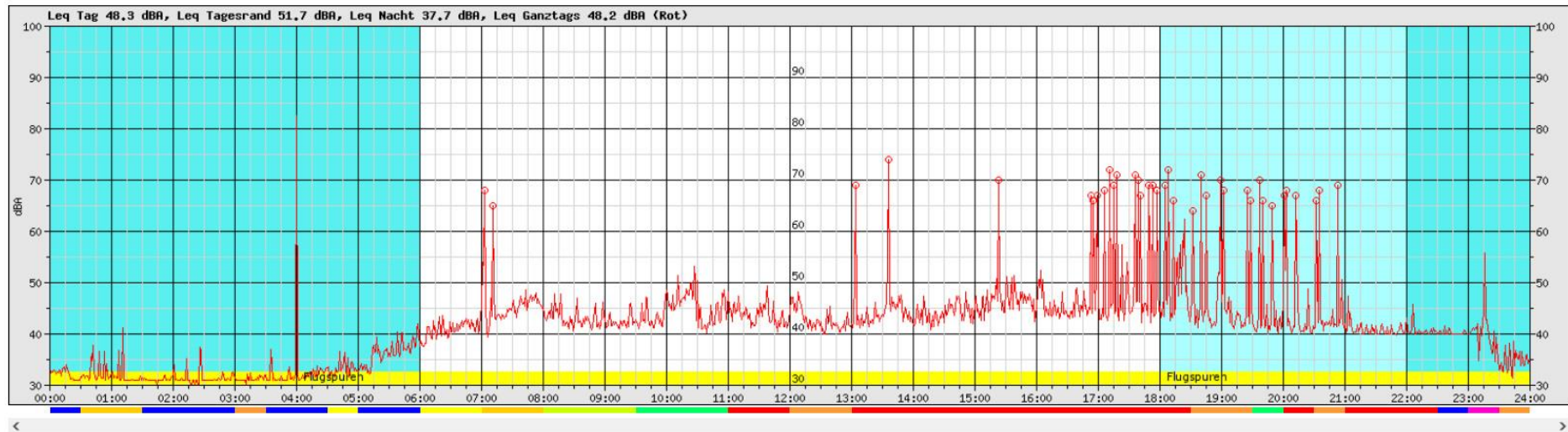
26.08.2022 (Freitag)

Regions Menü

<< 26.08.2022 >>



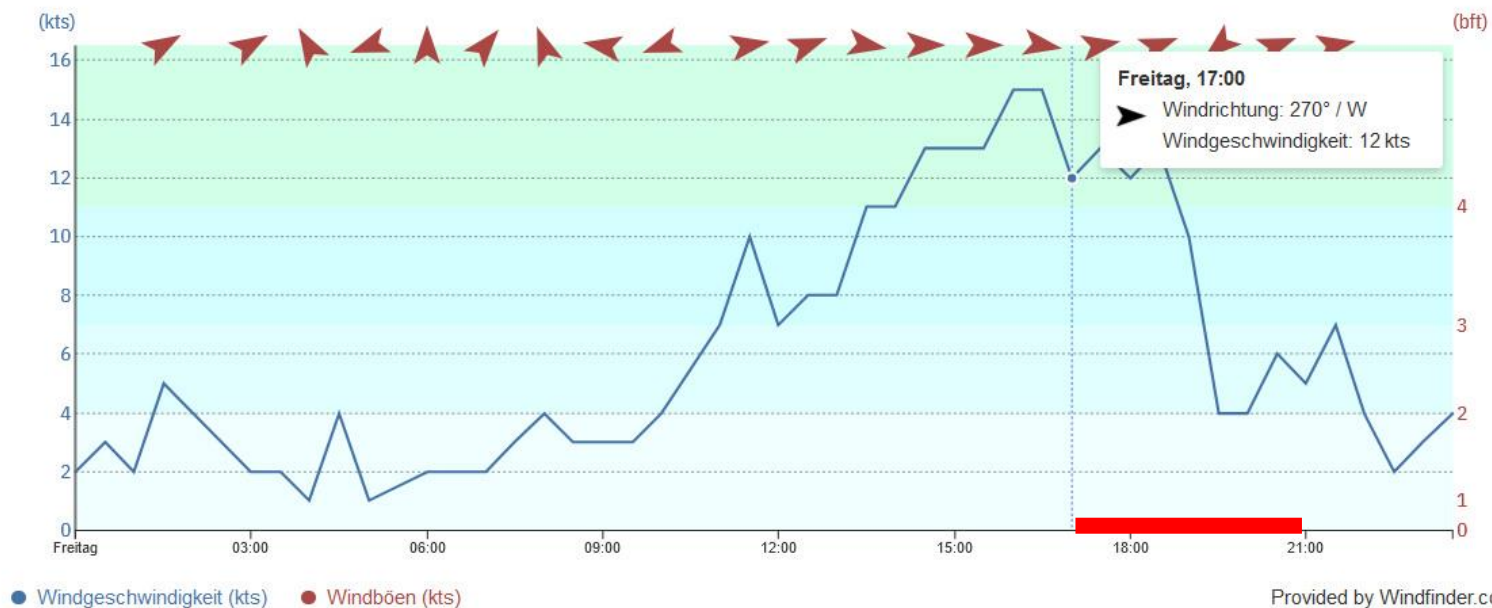
Andere Messstation



Datum auswählen

- Heute
- Fr, 26. Aug
- Do, 25. Aug
- Mi, 24. Aug
- Di, 23. Aug
- Mo, 22. Aug
- So, 21. Aug
- Sa, 20. Aug

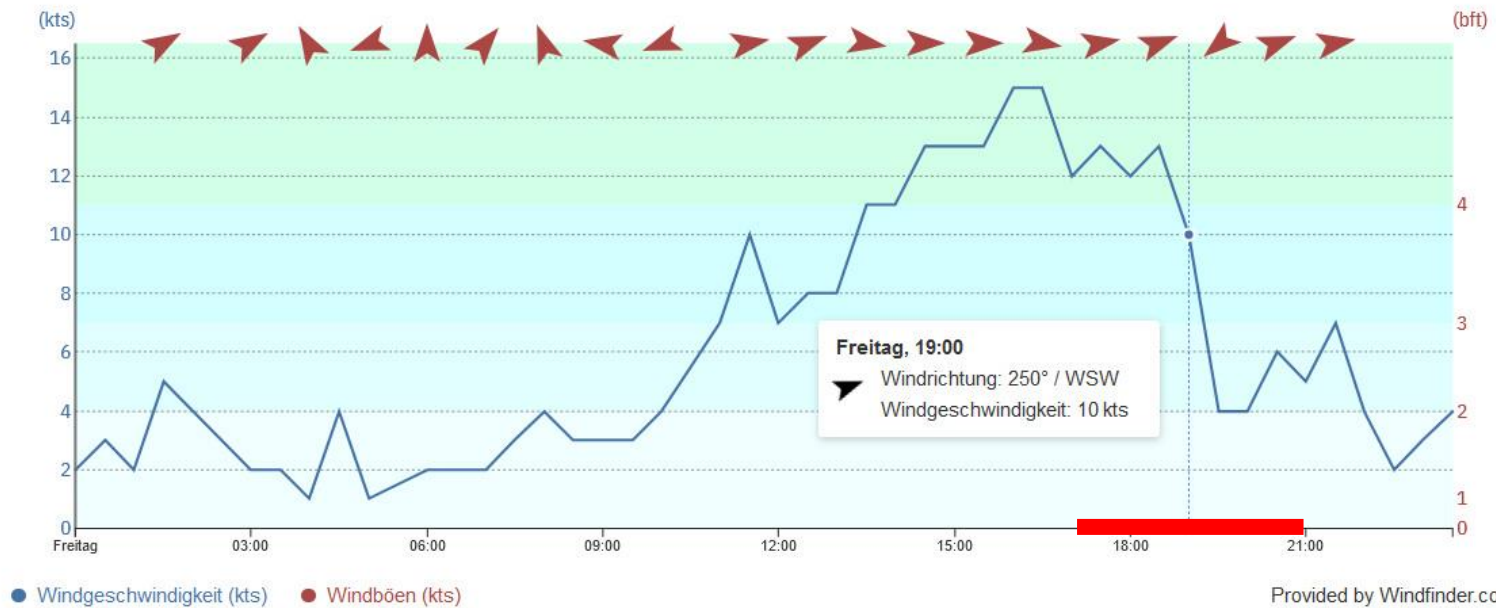
Messwerte vom Freitag, 26. August 2022



Datum auswählen

- Heute
- Fr, 26. Aug
- Do, 25. Aug
- Mi, 24. Aug
- Di, 23. Aug
- Mo, 22. Aug
- So, 21. Aug
- Sa, 20. Aug

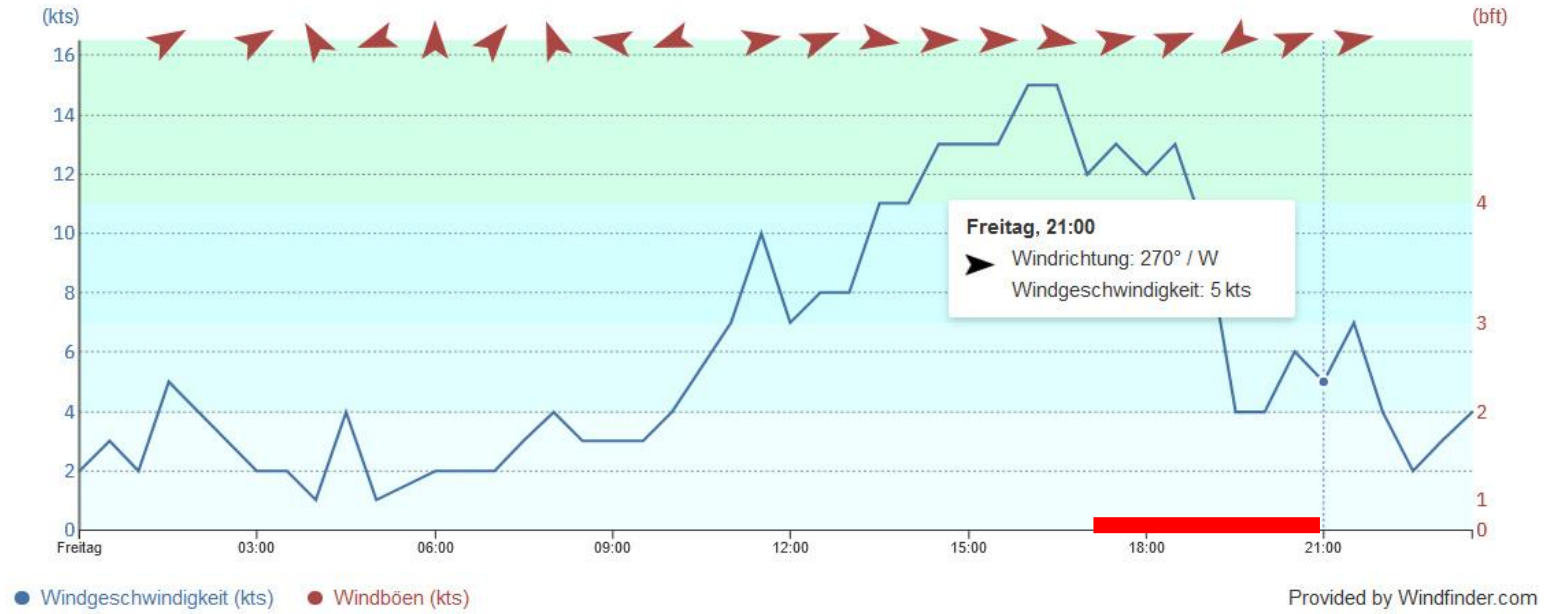
Messwerte vom Freitag, 26. August 2022



Messwerte vom Freitag, 26. August 2022



Messwerte vom Freitag, 26. August 2022



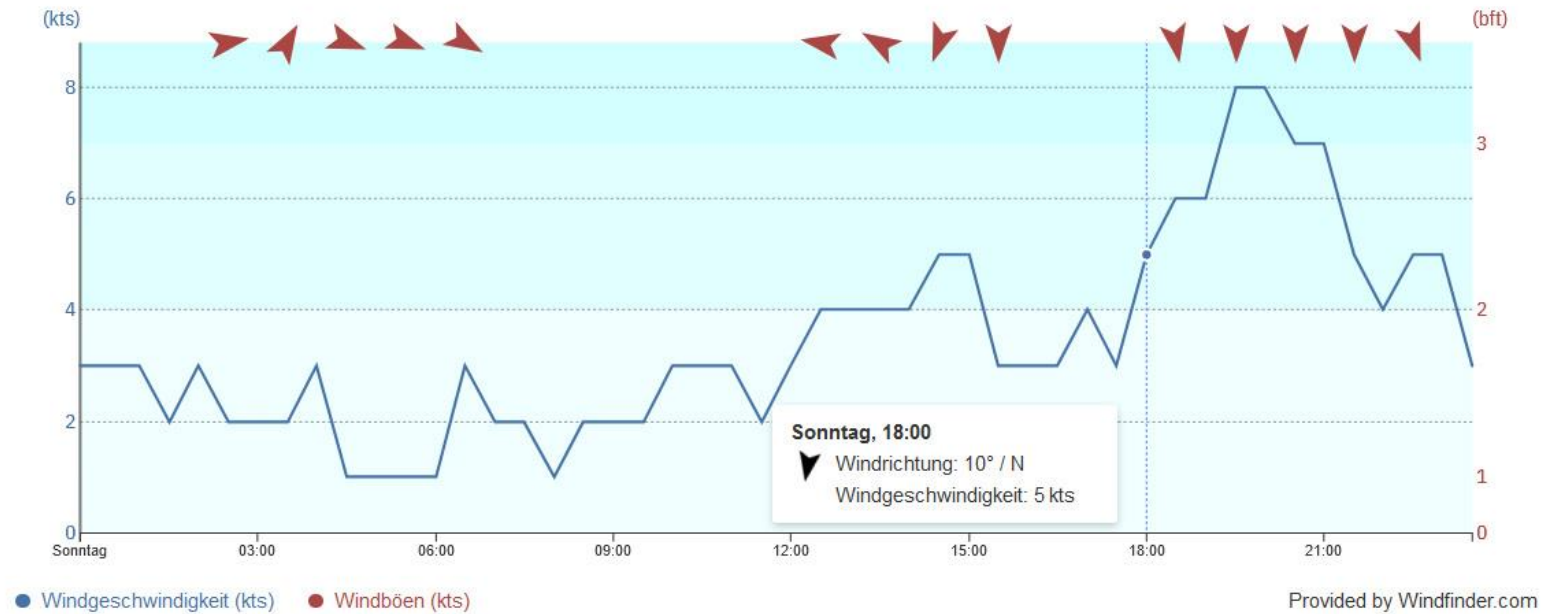
Keine Südlandungen am 29.8.2022, 18-24 h, trotz Nordwind ≥ 5 kn während Zionisten-Kongress (Sperrung des Luftraums über Basel)



Karte Orte

Suche

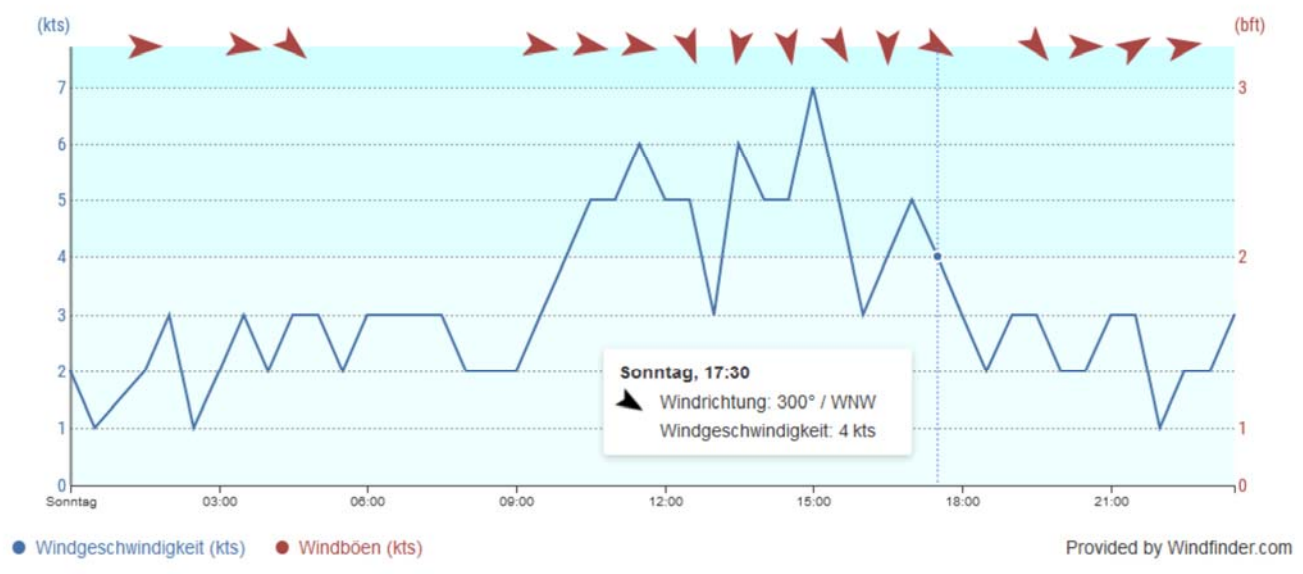
Messwerte vom Sonntag, 28. August 2022



Datum auswählen

- Heute
- So, 29. Aug**
- Sa, 28. Aug
- Fr, 27. Aug
- Do, 26. Aug
- Mi, 25. Aug
- Di, 24. Aug
- Mo, 23. Aug

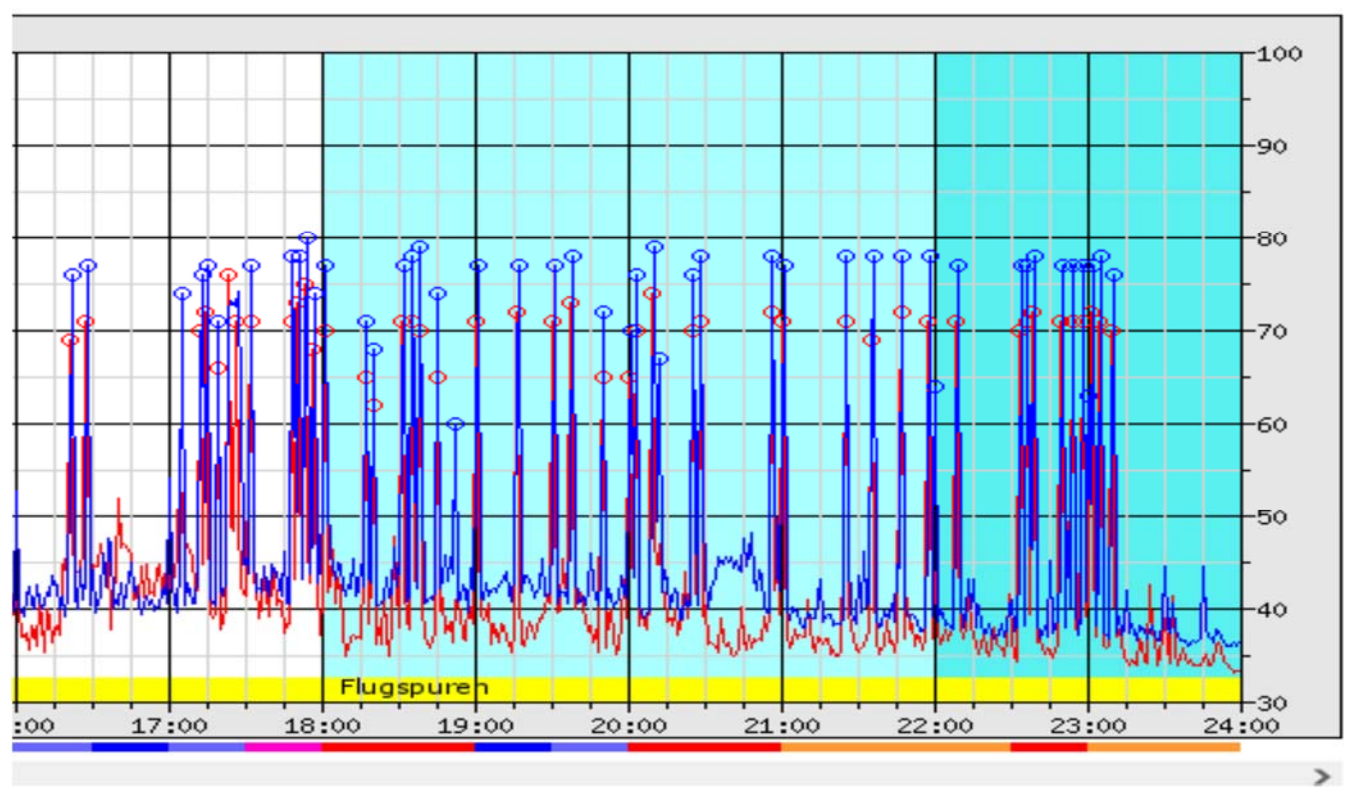
Messwerte vom Sonntag, 29. August 2021



29.8.2021: ab 17.30 Uhr

N-Windkomponente < 5 kn, trotzdem Südlandungen bis mind. 23.10 Uhr: 38 ungerechtfertigte Südlandungen

dflid.de: Messstationen Binningen und Neuallschwil



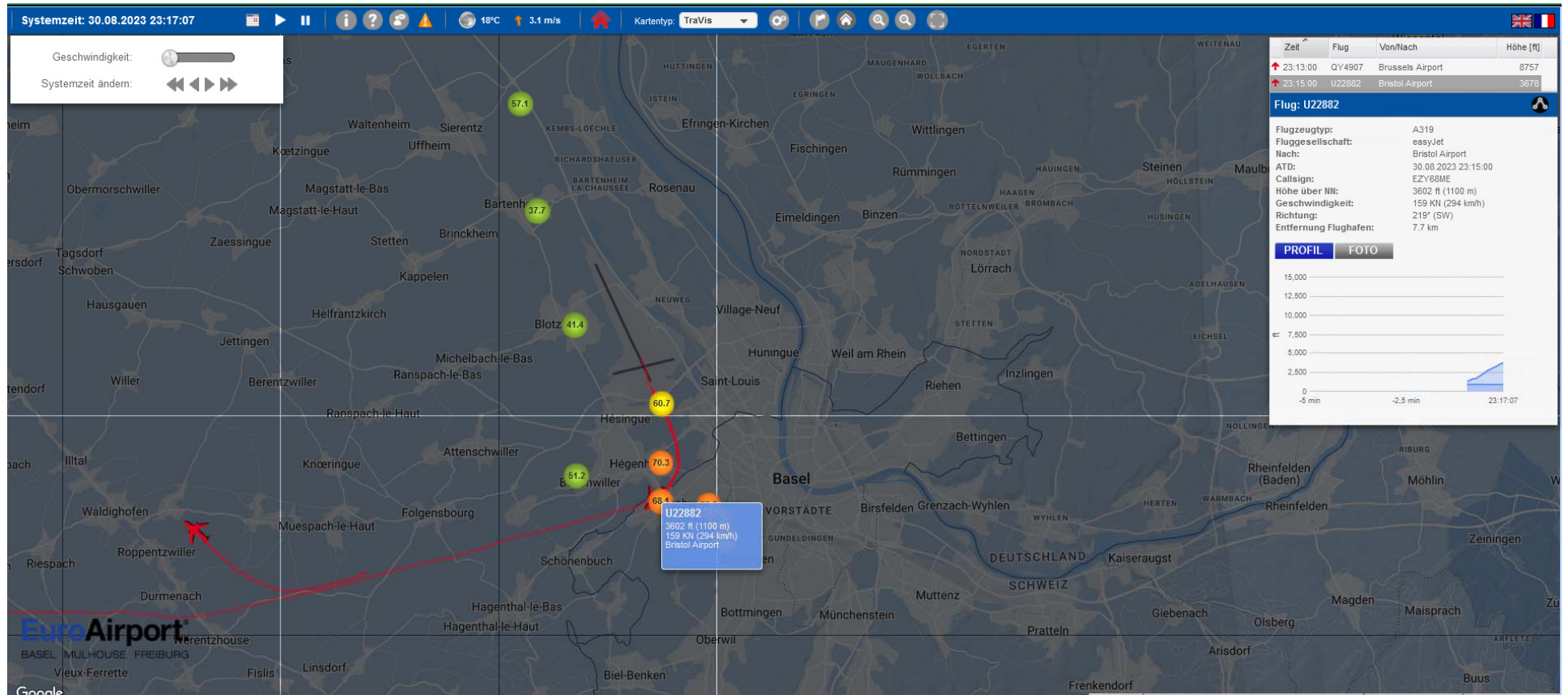
Südstarts und Südladungen, Mittwoch 30.8.2023 nach 23 Uhr

20:30	Cluj	Wizz Air	W43372		▼
20:40	Porto	easyJet	EC7734		▼
20:50	Skopje	Wizz Air	W67794		▼
21:00	Lissabon	easyJet	EC7646	Start 23.17 h	▼
21:00	London Gatwick	easyJet	U28484		▼
21:05	Barcelona	easyJet	EC7104		▼
21:20	Bristol	easyJet	U22882	Start 23.15 h	▼
21:25	Doha	Qatar Airways	QR8292		▼
21:55	Palma	easyJet	EC7276	Start 23.20 h	▼
22:05	Mailand	European Air Transport / DHL	QY4915	Cargo	▼
22:05	Köln Bonn	Sprintair	SRN1997	Cargo	▼
22:30	Leipzig	European Air Transport / DHL	QY4911	Cargo	▼
22:30	Köln Bonn	Sprintair	SRN6261	Cargo	▼
22:45	Lüttich	FedEx	FX4962	Cargo	▼
22:50	Paris Charles De Gaulle	FedEx	FX6357	Cargo	▼
22:50	Leipzig	European Air Transport / DHL	QY4913	Cargo	▼
22:50	Brüssel	European Air Transport / DHL	QY4907	Cargo	▼

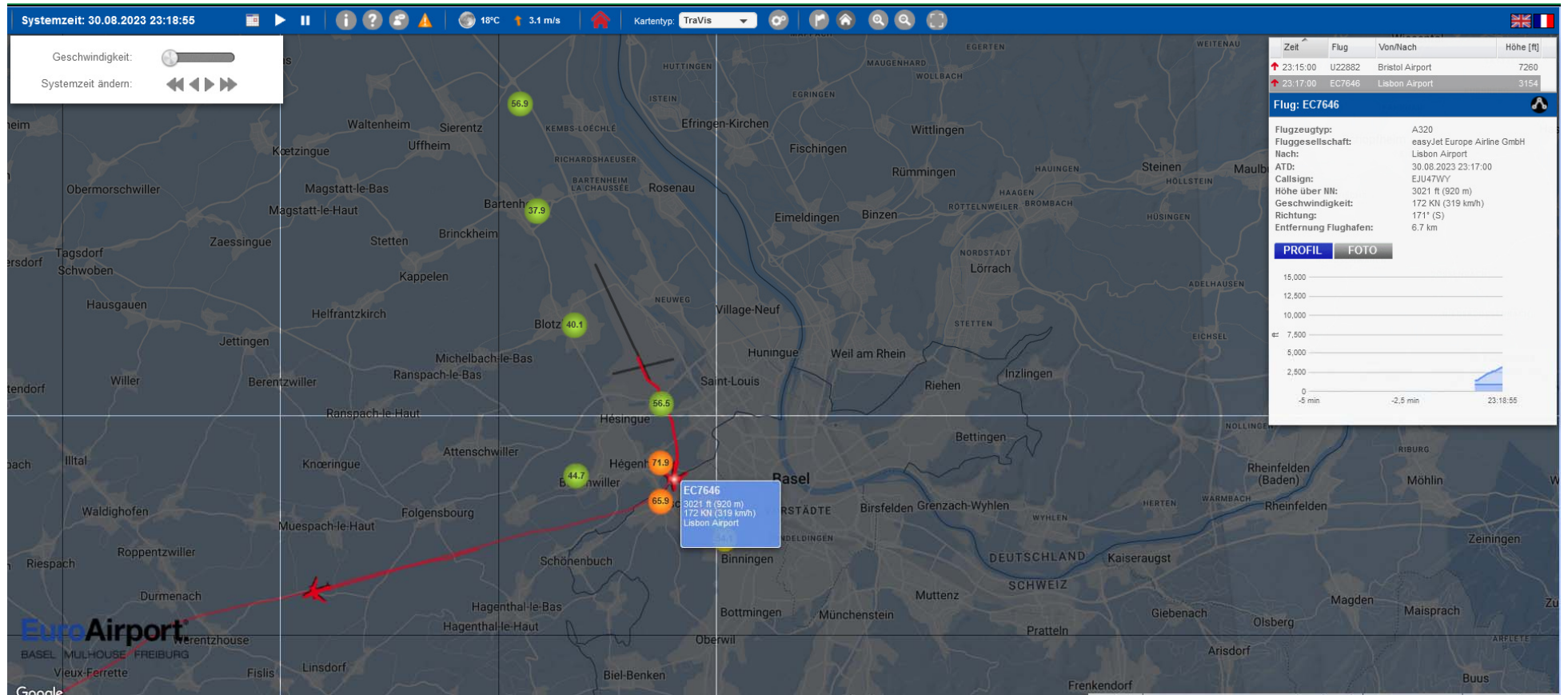
FLÜGE VON MORGEN



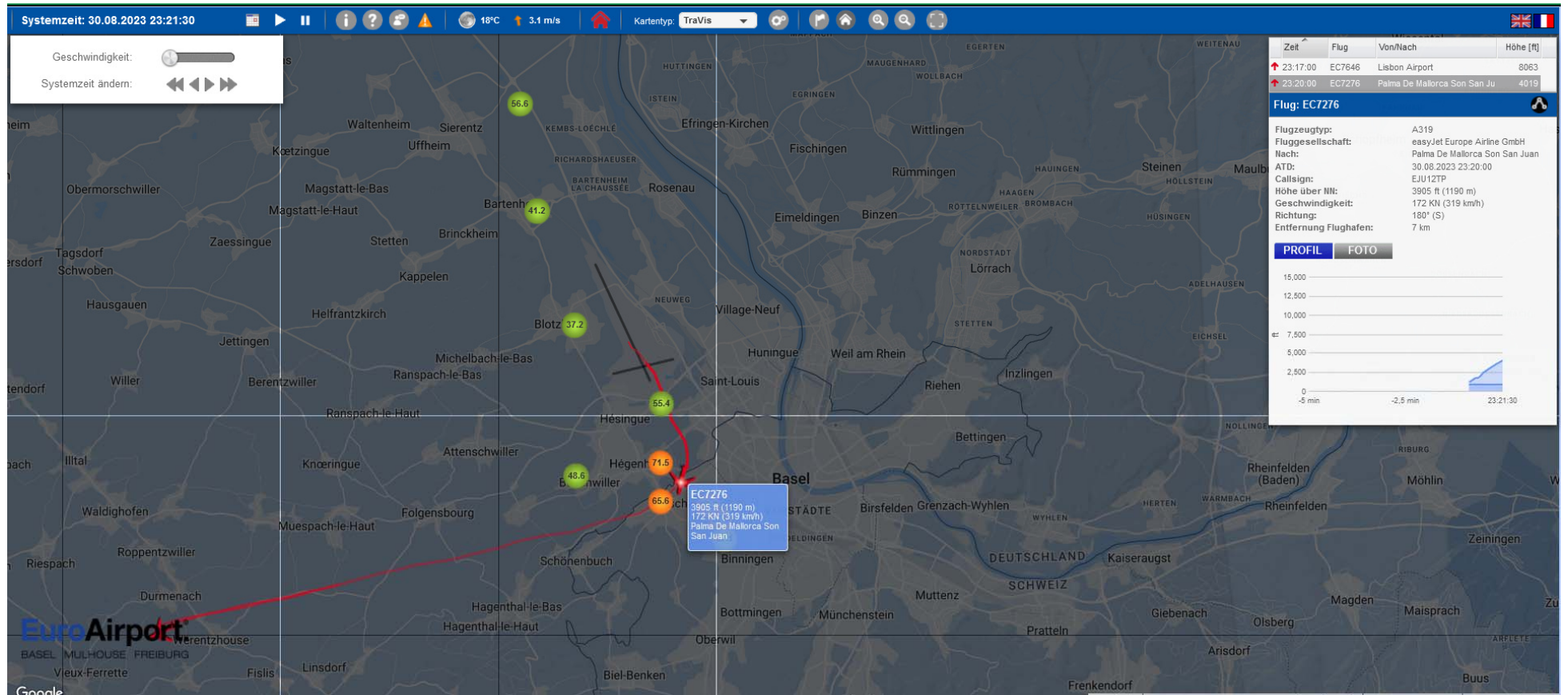
grossräumig keine Gewitter



easyJet U22882 nach Bristol: Start 23.15 h statt 21.20 h



easyJet EC7646 nach Lissabon: Start 23.17 h statt 21.00 h



easyJet EC7276 nach Palma de Mallorca: Start 23.20 h statt 21.55 h

Neuallswil ...

30.08.2023 (Mittwoch)

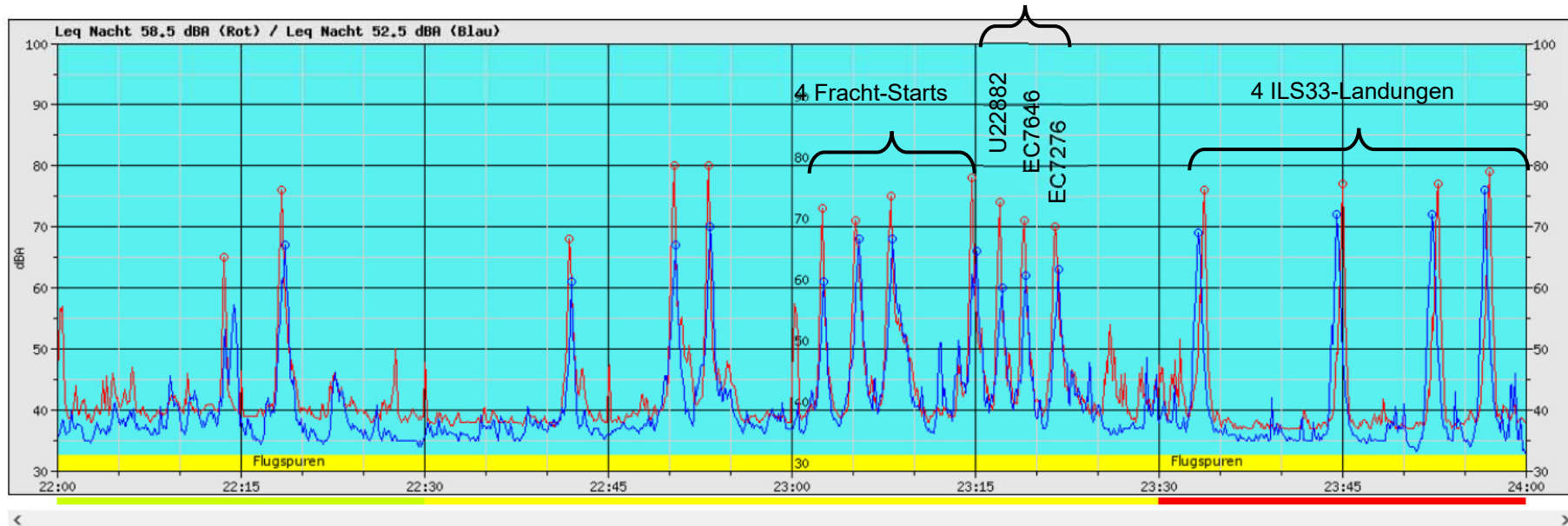
Regions Menü

<< 30.08.2023 >>

< 22:00-24:00 >



3 Starts easyJet



Neuallswil ... x

Binningen ... x

letzter Start ab Piste 15: 23.20 h

erste ILS33-Landung: 23.35 h

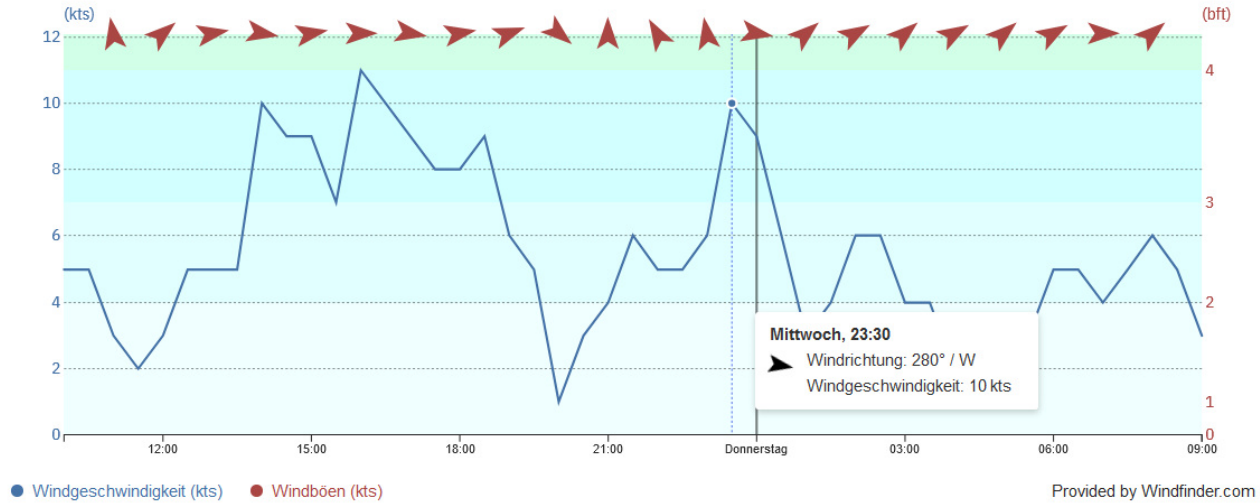
Wind 23.00-23.30 h: 170-280°, 6-10 kn

Wind 23.30-24.00 h: 280°, 9-10 kn

→ Nordwindkomponente 0-6.4 kn, keine Böen

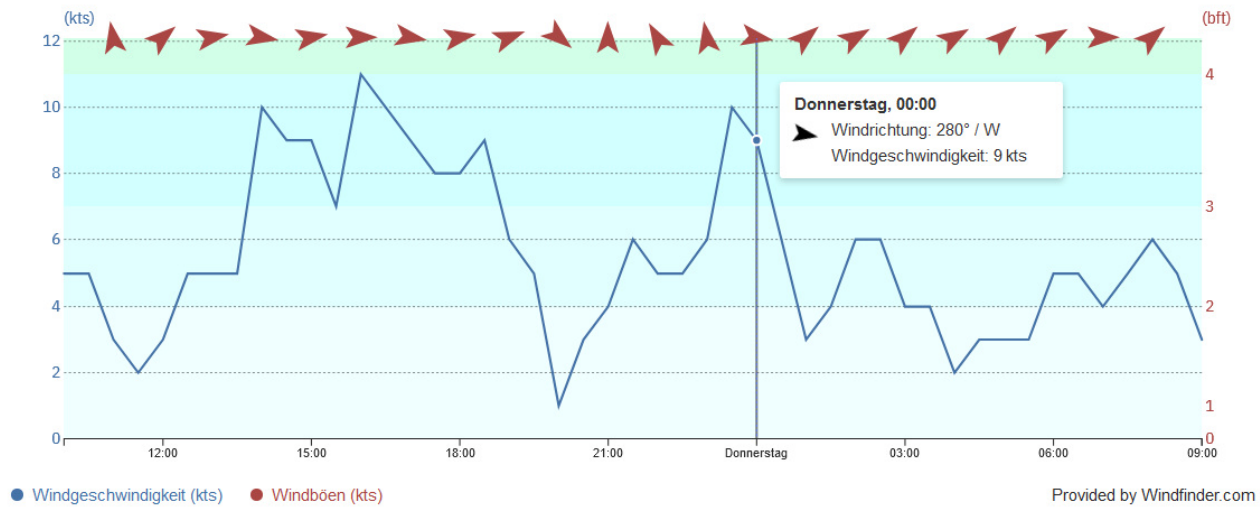
→ Nordwindkomponente 5.8-6.4 kn, keine Böen

Aktuelle Windgeschwindigkeit und -richtung



≈ 6.4 kts

Aktuelle Windgeschwindigkeit und -richtung



≈ 5.8 kts

Südlandungen 14.9.2023, 14.30-18.30 h



Deutscher Fluglärmdienst e.V.

Login

Messwerte

Infos

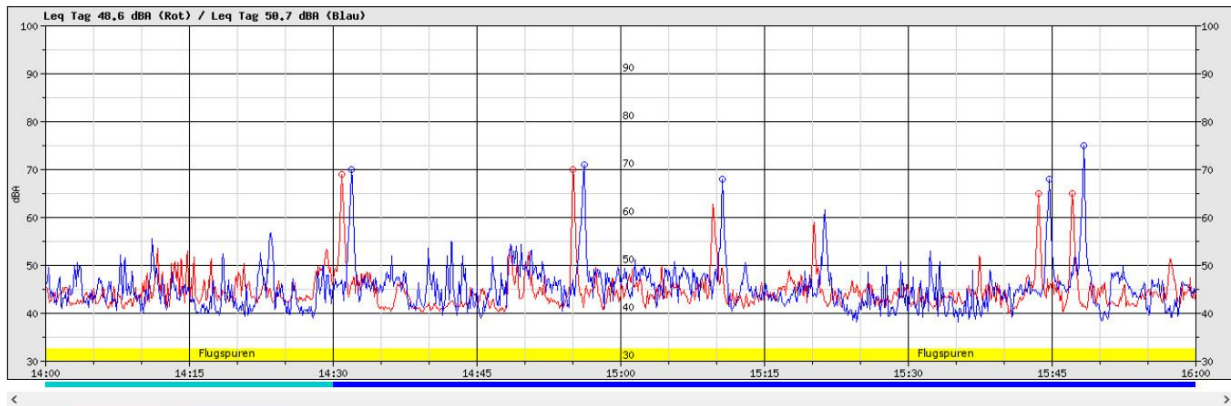
DFLD

Reinach

14.09.2023 (Donnerstag)

Regions Menü

« 14.09.2023 » < 14:00-16:00 > ⊖ ⊕ Andere Messstation ▾



Reinach x Binningen x

13.30 h	10° 7 kn = 5.3 kn Nordwind	
14.00 h	20° 6 kn = 3.9 kn Nordwind	
14.30 h	10° 5 kn = 3.8 kn Nordwind	2 Südlandungen irregulär
15.00-17.00 h	350-360° 8-9 kn = 8.5 kn Nordwind	12 Südlandungen korrekt

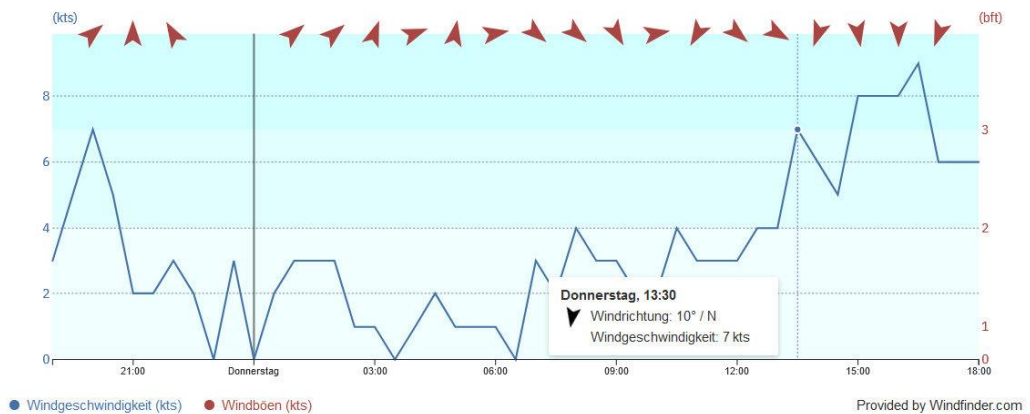
WINDFINDER Karte Orte

Suche

Datum auswählen

Heute Mi, 13. Sep Di, 12. Sep Mo, 11. Sep So, 10. Sep Sa, 09. Sep Fr, 08. Sep Do, 07. Sep

Aktuelle Windgeschwindigkeit und -richtung



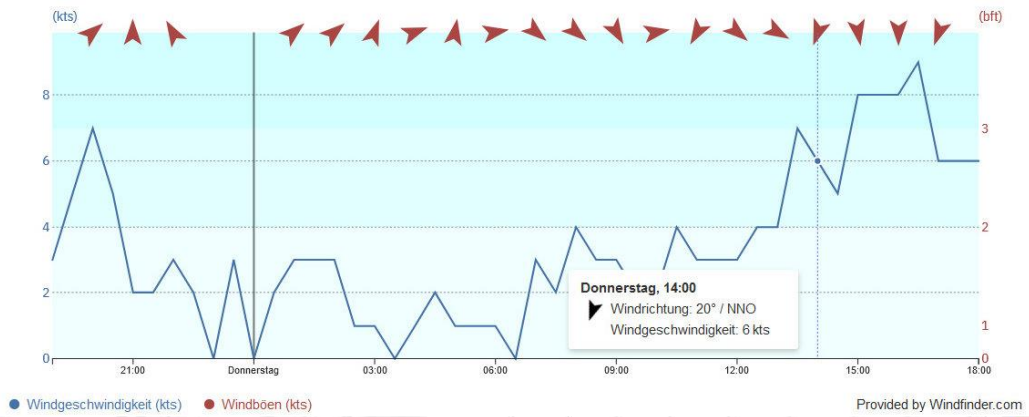
● Windgeschwindigkeit (kts) ● Windböen (kts)

Provided by Windfinder.com

Datum auswählen

- Heute
- Mi, 13. Sep
- Di, 12. Sep
- Mo, 11. Sep
- So, 10. Sep
- Sa, 09. Sep
- Fr, 08. Sep
- Do, 07. Sep

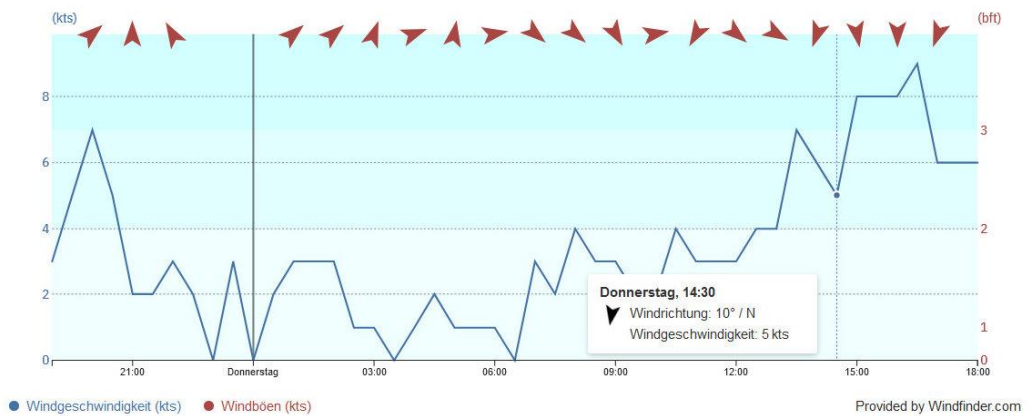
Aktuelle Windgeschwindigkeit und -richtung



Datum auswählen

- Heute
- Mi, 13. Sep
- Di, 12. Sep
- Mo, 11. Sep
- So, 10. Sep
- Sa, 09. Sep
- Fr, 08. Sep
- Do, 07. Sep

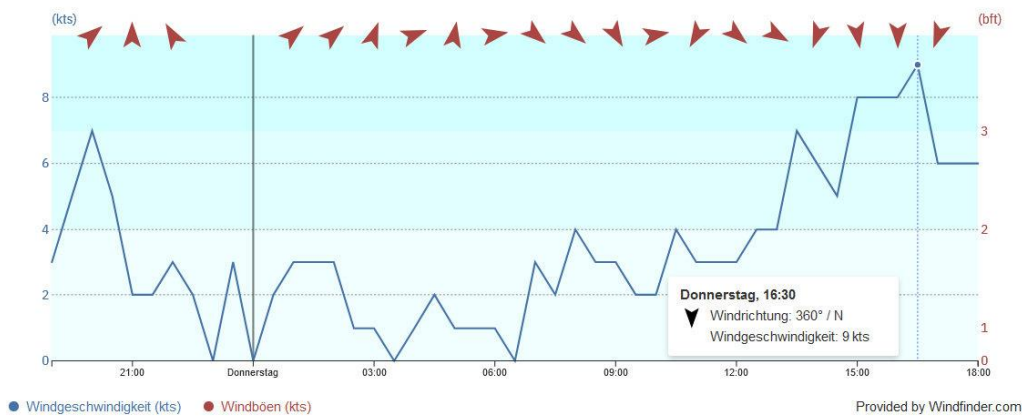
Aktuelle Windgeschwindigkeit und -richtung



Datum auswählen

- Heute
- Mi, 13. Sep
- Di, 12. Sep
- Mo, 11. Sep
- So, 10. Sep
- Sa, 09. Sep
- Fr, 08. Sep
- Do, 07. Sep

Aktuelle Windgeschwindigkeit und -richtung

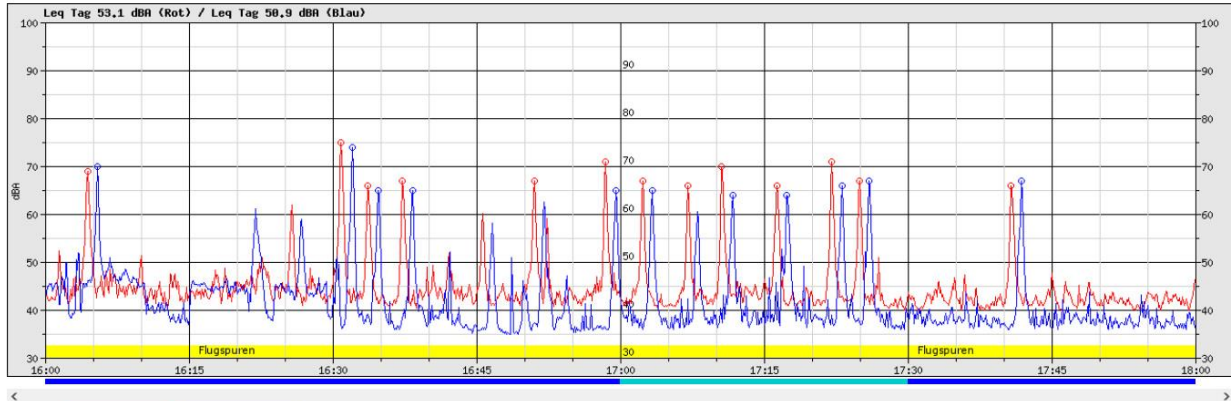


Reinach ...

14.09.2023 (Donnerstag)

Regions Menü

« 14.09.2023 » < 16:00-18:00 > ⊖ ⊕ Andere Messstation ▾



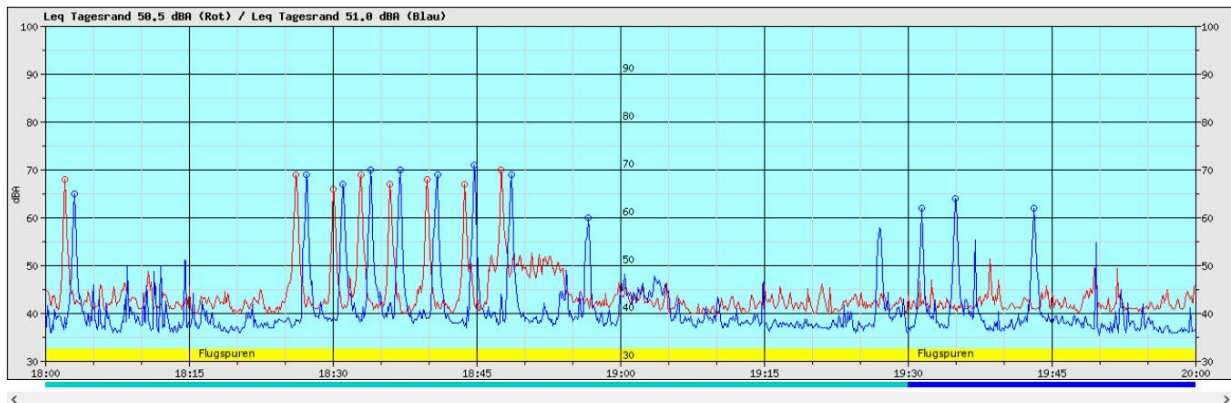
Reinach ... x Binningen ... x

Reinach ...

14.09.2023 (Donnerstag)

Regions Menü

« 14.09.2023 » < 18:00-20:00 > ⊖ ⊕ Andere Messstation ▾



Reinach ... x Binningen ... x

17.00-18.50 h
18.30 h

10-20° 6 kn = 3.9 kn Nordwind
30° 5 kn = 3.2 kn Nordwind

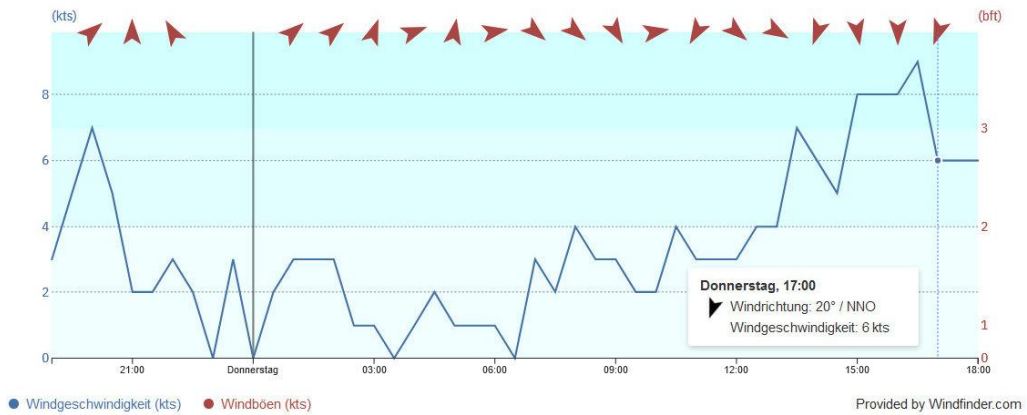
15 Südlandungen irregulär

→ Statt 12 insgesamt 29 Südlandungen

Datum auswählen

- Heute
- Mi, 13. Sep
- Di, 12. Sep
- Mo, 11. Sep
- So, 10. Sep
- Sa, 09. Sep
- Fr, 08. Sep
- Do, 07. Sep

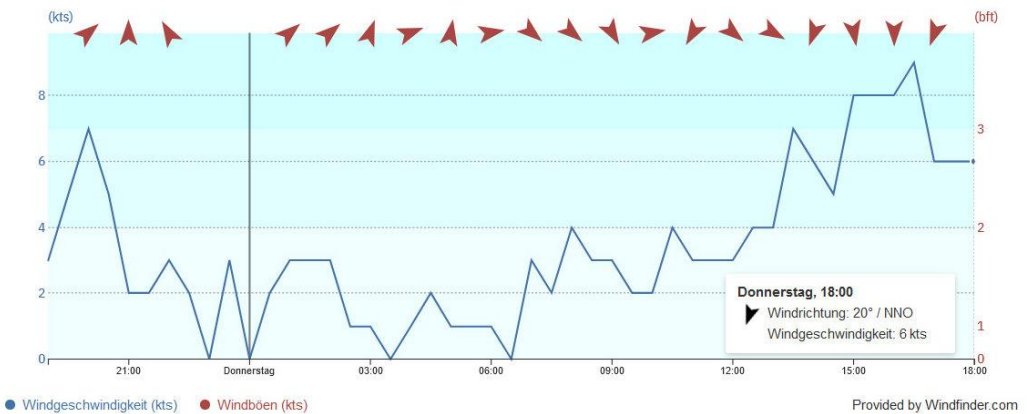
Aktuelle Windgeschwindigkeit und -richtung



Datum auswählen

- Heute
- Mi, 13. Sep
- Di, 12. Sep
- Mo, 11. Sep
- So, 10. Sep
- Sa, 09. Sep
- Fr, 08. Sep
- Do, 07. Sep

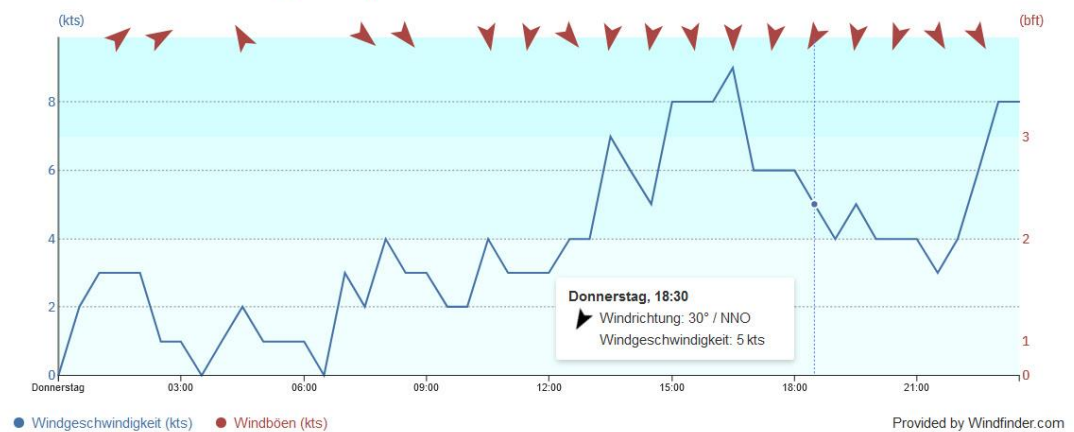
Aktuelle Windgeschwindigkeit und -richtung



Datum auswählen

- Heute
- Do, 14. Sep
- Mi, 13. Sep
- Di, 12. Sep
- Mo, 11. Sep
- So, 10. Sep
- Sa, 09. Sep
- Fr, 08. Sep

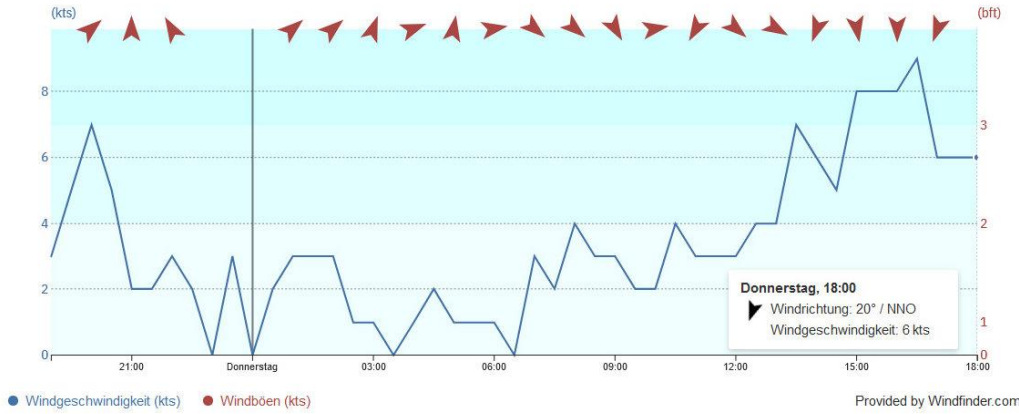
Messwerte vom Donnerstag, 14. September 2023



Datum auswählen

- Heute
- Mi, 13. Sep
- Di, 12. Sep
- Mo, 11. Sep
- So, 10. Sep
- Sa, 09. Sep
- Fr, 08. Sep
- Do, 07. Sep

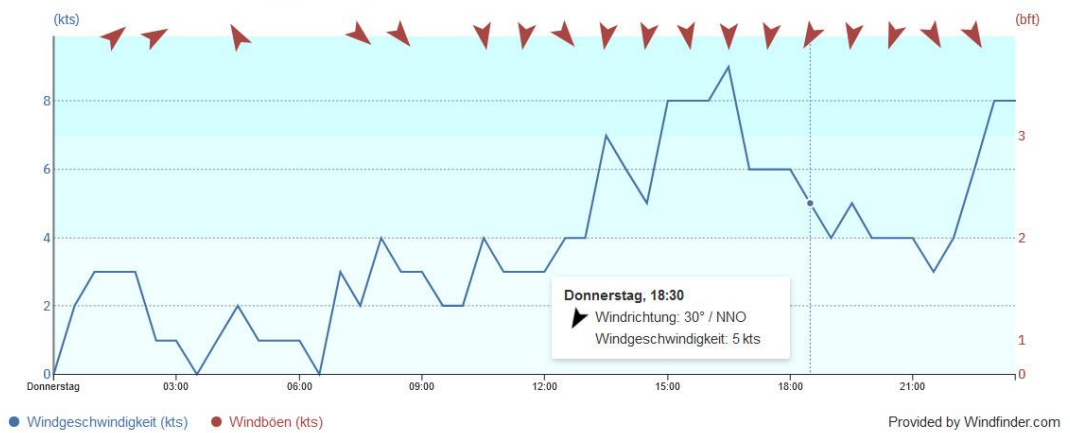
Aktuelle Windgeschwindigkeit und -richtung



Datum auswählen

- Heute
- Do, 14. Sep
- Mi, 13. Sep
- Di, 12. Sep
- Mo, 11. Sep
- So, 10. Sep
- Sa, 09. Sep
- Fr, 08. Sep

Messwerte vom Donnerstag, 14. September 2023





Wind & Wetter Superforecast
Flughafen Basel-Mülhausen

5 kts
Nordnordost

23 °C
Bedeckt

Messwerte der lokalen Wetterstation um 18:30 Ortszeit.

SONNENAUFGANG 07:04 SONNENUNTERGANG 19:46 LOKALE ZEIT 19:03 (UTC +2) HÖHE 271 m

Vorhersagen Superforecast Messwerte Statistik Webcams

Täglicher Superforecast als Tabellen Luftansicht Vorhersage drucken Vorhersage einbetten



Letzte Aktualisierung: 15:57 Ortszeit Was ist der Superforecast? Zeige Nachtstunden

Lokales Datum

Donnerstag, Sep 14

Lokale Zeit	07h	08h	09h	10h	11h	12h	13h	14h	15h	16h	17h	18h	19h	20h	21h
Windrichtung	↗	↘	↘	↘	↘	↘	↘	↘	↘	↘	↘	↘	↘	↘	↘
Windgeschwindigkeit (kts)	1	1	3	4	4	4	5	6	7	8	8	8	7	6	6
Windböen (max kts)	1	2	4	6	5	4	6	6	7	8	8	8	10	11	12
Bewölkung	☾	☀	☀	☀	☀	☀	☀	☀	☀	☀	☁	☁	☁	☁	☁
Niederschlagsart															
Niederschlag (mm / h)															
Lufttemperatur (°C)	13	14	16	17	19	21	22	23	24	25	24	23	22	22	20
Gefühlte Temp. (°C)	13	14	16	17	19	21	22	23	24	25	24	23	22	22	20
Rel. Luftfeuchte (%)	91	91	84	75	67	59	54	51	48	47	49	51	55	58	64
Luftdruck (hPa)	986	986	986	986	986	986	985	984	983	983	983	983	983	983	984

SONNENAUFGANG 07:04 SONNENUNTERGANG 19:46 LOKALE ZEIT 18:46 (UTC +2) HÖHE 271 m

Vorhersagen Superforecast Messwerte Statistik Webcams

Täglicher Superforecast als Tabellen Luftansicht Vorhersage drucken Vorhersage einbetten



Letzte Aktualisierung: 15:57 Ortszeit Was ist der Superforecast? Zeige Nachtstunden

Lokales Datum

Donnerstag, Sep 14

Lokale Zeit	07h	08h	09h	10h	11h	12h	13h	14h	15h	16h	17h	18h	19h	20h	21h
Windrichtung	↗	↘	↘	↘	↘	↘	↘	↘	↘	↘	↘	↘	↘	↘	↘
Windgeschwindigkeit (kts)	1	1	3	4	4	4	5	6	7	8	8	8	7	6	6
Windböen (max kts)	1	2	4	6	5	4	6	6	7	8	8	8	10	11	12
Bewölkung	☾	☀	☀	☀	☀	☀	☀	☀	☀	☁	☁	☁	☁	☁	☁
Niederschlagsart															
Niederschlag (mm / h)															
Lufttemperatur (°C)	13	14	16	17	19	21	22	23	24	25	24	23	22	22	20
Gefühlte Temp. (°C)	13	14	16	17	19	21	22	23	24	25	24	23	22	22	20
Rel. Luftfeuchte (%)	91	91	84	75	67	59	54	51	48	47	49	51	55	58	64
Luftdruck (hPa)	986	986	986	986	986	986	985	984	983	983	983	983	983	983	984